


PREFEITURA MUNICIPAL DE IRAUÇUBA
SECRETARIA DE INFRAESTRUTURA

FOTO Nº:	07/14	LOCAL:	VISÃO LESTE-OESTE
----------	-------	--------	-------------------



COORDENADAS:	LONGITUDE:	413135.88 m E	LATITUDE:	9585786.83 m S
--------------	------------	---------------	-----------	----------------

FOTO Nº:	08/14	LOCAL:	VISÃO OESTE-LESTE
----------	-------	--------	-------------------



COORDENADAS:	LONGITUDE:	413086.08 m E	LATITUDE:	9585805.69 m S
--------------	------------	---------------	-----------	----------------

PREFEITURA MUNICIPAL DE IRAUÇUBA
SECRETARIA DE INFRAESTRUTURA

FOTO Nº:	09/14	LOCAL:	VISÃO LESTE-OESTE
----------	-------	--------	-------------------



COORDENADAS:	LONGITUDE:	413135.76 m E	LATITUDE:	9585791.98 m S
--------------	------------	---------------	-----------	----------------


FOTO Nº:	10/14	LOCAL:	VISÃO OESTE-LESTE
----------	-------	--------	-------------------



COORDENADAS:	LONGITUDE:	413121.15 m E	LATITUDE:	9585784.92 m S
--------------	------------	---------------	-----------	----------------

PREFEITURA MUNICIPAL DE IRAUÇUBA
SECRETARIA DE INFRAESTRUTURA

FOTO Nº: 11/14 LOCAL: VISÃO LESTE-OESTE



COORDENADAS:	LONGITUDE:	413121.15 m E	LATITUDE:	9585784.92 m S
--------------	------------	---------------	-----------	----------------


FOTO Nº: 12/14 LOCAL: VISÃO OESTE-LESTE



COORDENADAS:	LONGITUDE:	413116.99 m E	LATITUDE:	9585777.02 m S
--------------	------------	---------------	-----------	----------------


PREFEITURA MUNICIPAL DE IRAUÇUBA
SECRETARIA DE INFRAESTRUTURA

FOTO Nº: 13/14 LOCAL: VISÃO SUL-NORTE



COORDENADAS:	LONGITUDE:	413089.28 m E	LATITUDE:	9585807.69 m S
--------------	------------	---------------	-----------	----------------

FOTO Nº: 14/14 LOCAL: VISÃO SUL-NORTE



COORDENADAS:	LONGITUDE:	413087.64 m E	LATITUDE:	9585737.00 m S
--------------	------------	---------------	-----------	----------------

PARCELA DE MAIOR RELEVÂNCIA



OBJETO:

O objeto em questão trata-se dos serviços de requalificação urbana da feira do município, o qual necessita de conhecimento técnico para a perfeita execução dos serviços, fica determinado como parcelas de maior relevância:

1. PERFIL METÁLICO ' I ', PRÉ-PINTADO C/ H=500mm);
2. ESTRUTURA TRELIÇADA DE COBERTURA, TIPO FINK, COM LIGAÇÕES SOLDADAS, INCLUSOS PERFIS METÁLICOS, CHAPAS METÁLICAS, TRANSPORTE COM GUINDASTE, JATEAMENTO E PINTURA;
3. PORCELANATO RETIFICADO POLIDO C/ ARG. PRÉ-FABRICADA - P/ PAREDE;
4. TELHA TERMOACÚSTICA TRAPEZOIDAL INCLINAÇÃO 17.6%.

A definição dos itens ocorre devido a quatro fatores relevantes, primeiramente a importância técnica do serviço e a representatividade financeira para que assim o objeto seja atendido.

Irauçuba-CE, 16 de maio de 2024.


Manoel Messias Ribeiro Rodrigues
Engenheiro Civil
CREA-CE Nº 45.163D

**CAU/BR**Conselho de Arquitetura
e Urbanismo do Brasil**RRT 14000051**

Registro de Responsabilidade Técnica - RRT

**1. RESPONSÁVEL TÉCNICO**Nome Civil/Social: LUCAS PAULO DA CUNHA AGUIAR
Título Profissional: Arquiteto(a) e UrbanistaCPF: 158.XXX.XXX-70
Nº do Registro: 00A2549840**2. DETALHES DO RRT**Nº do RRT: SI14000051100CT001
Data de Cadastro: 21/02/2024
Data de Registro: 21/02/2024Modalidade: RRT SIMPLES
Forma de Registro: INICIAL
Forma de Participação: INDIVIDUAL**2.1 Valor da(s) taxa(s)**

Valor da(s) taxa(s): R\$119,61 Boleto nº 19821798 Pago em: 21/02/2024

3. DADOS DO SERVIÇO/CONTRATANTE**3.1 Serviço 001**Contratante: Prefeitura Municipal de Irauçuba
Tipo: Pessoa jurídica de Direito Público
Valor do Serviço/Honorários: R\$0,00CPF/CNPJ: 07.XXX.XXX/0001-69
Data de Início: 21/02/2024
Data de Previsão de Término: 31/12/2024**3.1.1 Endereço da Obra/Serviço**País: Brasil
Tipo Logradouro: R
Logradouro: 21 DE JUNHO
Bairro: CENTROCEP: 62620000
Nº: SN
Complemento: RUA DO MERCADO
PÚBLICO
Cidade/UF: IRAUÇUBA/CE**3.1.2 Atividade(s) Técnica(s)**

Grupo: PROJETO
Atividade: 1.1.1 - Levantamento arquitetônico

Grupo: PROJETO
Atividade: 1.1.2 - Projeto arquitetônico

Grupo: PROJETO
Atividade: 1.1.5 - Projeto de monumento

Grupo: PROJETO
Atividade: 1.2.2 - Projeto de estrutura de concreto

Grupo: PROJETO
Atividade: 1.2.4 - Projeto de estrutura metálica

Grupo: PROJETO
Atividade: 1.2.5 - Projeto de estruturas mistas

Grupo: PROJETO
Atividade: 1.6.1 - Levantamento paisagístico

Grupo: PROJETO
Atividade: 1.6.3 - Projeto de arquitetura paisagística

Quantidade: 2.826,21
Unidade: metro quadrado

Quantidade: 1.466,41
Unidade: metro quadrado

Quantidade: 1,00
Unidade: unidade

Quantidade: 1,00
Unidade: unidade

Quantidade: 1.049,17
Unidade: metro quadrado

Quantidade: 1,00
Unidade: unidade

Quantidade: 1.731,98
Unidade: metro quadrado


Quantidade: 1.731,98
Unidade: metro quadrado

**CAU/BR**Conselho de Arquitetura
e Urbanismo do Brasil**RRT 14000051**

Registro de Responsabilidade Técnica - RRT

Grupo: PROJETO
Atividade: 1.7.1 - Memorial descritivo
Grupo: PROJETO
Atividade: 1.8.3 - Projeto urbanístico

Quantidade: 1,00
Unidade: unidade
Quantidade: 1.731,98
Unidade: metro quadrado



3.1.3 Tipologia

Tipologia: Público

3.1.4 Descrição da Obra/Serviço

Trata-se de Projetos Arquitetônicos, Urbanísticos e Paisagísticos, no qual visa a requalificação urbana da rua 21 de junho, na cidade de Irauçuba. O projeto é composto pela construção do novo mercado público, Galpão dos Feirantes e Boulevard, além da nova identidade urbana da via, que passa ser um Boulevard.

3.1.5 Declaração de Acessibilidade

Declaro a não exigibilidade de atendimento às regras de acessibilidade previstas em legislação e em normas técnicas pertinentes para as edificações abertas ao público, de uso público ou privativas de uso coletivo, conforme § 1º do art. 56 da Lei nº 13.146, de 06 de julho de 2015.

4. RRT VINCULADO POR FORMA DE REGISTRO

Nº do RRT	Contratante	Forma de Registro	Data de Registro
SI14000051100CT001	Prefeitura Municipal de Irauçuba	INICIAL	21/02/2024

5. DECLARAÇÃO DE VERACIDADE

Declaro para os devidos fins de direitos e obrigações, sob as penas previstas na legislação vigente, que as informações cadastradas neste RRT são verdadeiras e de minha responsabilidade técnica e civil.

6. ASSINATURA ELETRÔNICA

Documento assinado eletronicamente por meio do SICCAU do arquiteto(a) e urbanista LUCAS PAULO DA CUNHA AGUIAR, registro CAU nº 00A2549840, na data e hora: 21/02/2024 15:01:11, com o uso de login e de senha. O **CPF/CNPJ** está oculto visando proteger os direitos fundamentais de liberdade, privacidade e o livre desenvolvimento da personalidade da pessoa natural (**LGPD**)

A autenticidade deste RRT pode ser verificada em: <https://siccau.caubr.gov.br/app/view/sight/externo?form=Servicos>, ou via QRCode.

A autenticidade deste RRT pode ser verificada em: <https://siccau.caubr.gov.br/app/view/sight/externo?form=Servicos>, ou via QRCode.
Documento Impresso em: 21/02/2024 às 22:34:45 por: siccau, ip 10.244.171.173.





1. Responsável Técnico

MANOEL MESSIAS RIBEIRO RODRIGUES

Título profissional: ENGENHEIRO CIVIL, TECNÓLOGO EM CONSTRUÇÃO CIVIL - EDIFICAÇÕES

RNP: 0608100617

Registro: 45163CE

2. Dados do Contrato

Contratante: PREFEITURA MUNICIPAL DE IRAUÇUBA

AVENIDA PAULO BASTOS

Complemento:

Cidade: IRAUÇUBA

Bairro: CENTRO

UF: CE

CPF/CNPJ: 07.683.188/0001-69

Nº: 1370

CEP: 62620000

Contrato: 2022.03.28.01-SEINFRA

Celebrado em: 28/03/2022

Valor: R\$ 5.000.000,00

Tipo de contratante: Pessoa Jurídica de Direito Público

Ação Institucional: NENHUMA - NÃO OPTANTE

3. Dados da Obra/Serviço

RUA 21 DE JUNHO

Complemento:

Cidade: IRAUÇUBA

Data de início: 29/03/2023

Finalidade: Infraestrutura

Proprietário: PREFEITURA MUNICIPAL DE IRAUÇUBA

Bairro: CENTRO

UF: CE

Previsão de término: 28/03/2024

Coordenadas Geográficas: -3.747306, -39.782560

Código: Não Especificado

CPF/CNPJ: 07.683.188/0001-69

4. Atividade Técnica

14 - Elaboração

	Quantidade	Unidade
80 - Projeto > ESTRUTURAS > ESTRUTURAS DE CONCRETO E ARGAMASSA ARMADA > #2.1.1 - DE ESTRUTURA DE CONCRETO ARMADO	1,00	un
80 - Projeto > ESTRUTURAS > ESTRUTURAS METÁLICAS > DE ESTRUTURA METÁLICA > #2.2.1.7 - PARA FINS DIVERSOS	1,00	un
80 - Projeto > CONSTRUÇÃO CIVIL > EDIFICAÇÕES > DE EDIFICAÇÃO > #1.1.1.1 - DE ALVENARIA	1,00	un
80 - Projeto > CONSTRUÇÃO CIVIL > EDIFICAÇÕES > DE ACESSIBILIDADE DE EDIFICAÇÃO > #1.1.3.4 - PARA FINS DIVERSOS	1,00	un
80 - Projeto > PAISAGISMO > ORGANIZAÇÃO PAISAGÍSTICA > #40.1.11 - DE ACESSIBILIDADE DE ARQUITETURA PAISAGÍSTICA	1,00	un
80 - Projeto > PAISAGISMO > ORGANIZAÇÃO PAISAGÍSTICA > #40.1.2 - DE PAISAGISMO	1,00	un
80 - Projeto > CONSTRUÇÃO CIVIL > INSTALAÇÕES HIDROSSANITÁRIAS > #1.4.2 - DE SISTEMA DE REDES DE ÁGUAS PLUVIAIS	1,00	un
80 - Projeto > ELETROTÉCNICA > INSTALAÇÕES ELÉTRICAS > DE INSTALAÇÕES ELÉTRICAS EM BAIXA TENSÃO > #11.10.1.2 - PARA FINS COMERCIAIS	1,00	un
80 - Projeto > TRANSPORTES > INFRAESTRUTURA URBANA > #4.2.2 - DE INFRAESTRUTURA PARA VIAS URBANAS	1,00	un
35 - Elaboração de orçamento > ESTRUTURAS > ESTRUTURAS DE CONCRETO E ARGAMASSA ARMADA > #2.1.1 - DE ESTRUTURA DE CONCRETO ARMADO	1,00	un
35 - Elaboração de orçamento > ESTRUTURAS > ESTRUTURAS METÁLICAS > DE ESTRUTURA METÁLICA > #2.2.1.7 - PARA FINS DIVERSOS	1,00	un
35 - Elaboração de orçamento > CONSTRUÇÃO CIVIL > EDIFICAÇÕES > DE EDIFICAÇÃO > #1.1.1.1 - DE ALVENARIA	1,00	un
35 - Elaboração de orçamento > CONSTRUÇÃO CIVIL > EDIFICAÇÕES > DE ACESSIBILIDADE DE EDIFICAÇÃO > #1.1.3.4 - PARA FINS DIVERSOS	1,00	un
35 - Elaboração de orçamento > PAISAGISMO > ORGANIZAÇÃO PAISAGÍSTICA > #40.1.11 - DE ACESSIBILIDADE DE ARQUITETURA PAISAGÍSTICA	1,00	un
35 - Elaboração de orçamento > PAISAGISMO > ORGANIZAÇÃO PAISAGÍSTICA > #40.1.2 - DE PAISAGISMO	1,00	un

Manoel Messias Ribeiro Rodrigues
Engenheiro Civil
RNP: 0608100617
CREA-CE 45.163D

A autenticidade desta ART pode ser verificada em: <https://crea-ce.sitac.com.br/publico/>, com a chave: yB2yz
Impresso em: 22/02/2024 às 08:19:18 por: . ip: 179.42.154.159






Conselho Regional de Engenharia e Agronomia do Ceará

ART OBRA / SERVIÇO
Nº CE20241366089

COMPLEMENTAR à
CE20231181750

35 - Elaboração de orçamento > CONSTRUÇÃO CIVIL > INSTALAÇÕES HIDROSSANITÁRIAS > #1.4.2 - DE SISTEMA DE REDES DE ÁGUAS PLUVIAIS	1,00
35 - Elaboração de orçamento > ELETROTÉCNICA > INSTALAÇÕES ELÉTRICAS > DE INSTALAÇÕES ELÉTRICAS EM BAIXA TENSÃO > #11.10.1.2 - PARA FINS COMERCIAIS	1,00
35 - Elaboração de orçamento > TRANSPORTES > INFRAESTRUTURA URBANA > #4.2.2 - DE INFRAESTRUTURA PARA VIAS URBANAS	1,00



Após a conclusão das atividades técnicas o profissional deve proceder a baixa desta ART

5. Observações

ELABORAÇÃO DE PROJETO E ORÇAMENTO DA REQUALIFICAÇÃO URBANA DA FEIRA DO MUNICÍPIO DE IRAUÇUBA-CE. CONFORME MAPP Nº 5880

6. Declarações

- Declaro que estou cumprindo as regras de acessibilidade previstas nas normas técnicas da ABNT, na legislação específica e no decreto n. 5296/2004.

7. Entidade de Classe

NENHUMA - NÃO OPTANTE

8. Assinaturas

Declaro serem verdadeiras as informações acima

Local _____ de _____ de _____
data

Manoel Messias Ribeiro Rodrigues
MANOEL MESSIAS RIBEIRO RODRIGUES - CPF: 003.549.873-05
Marcos Vinícius J. de Silva
PREFEITURA MUNICIPAL DE IRAUÇUBA - CNPJ: 07.683.188/0001-69

9. Informações

* A ART é válida somente quando quitada, mediante apresentação do comprovante do pagamento ou conferência no site do Crea.

10. Valor

Valor da ART: R\$ 99,64 Registrada em: 20/02/2024 Valor pago: R\$ 99,64 Nosso Número: 8216788955

A autenticidade desta ART pode ser verificada em: <https://crea-ce.sitac.com.br/publico/>, com a chave: yB2yz
Impresso em: 22/02/2024 às 08:19:18 por: ip: 179.42.154.159

