

PREFEITURA MUNICIPAL DE IRAUÇUBA

OBRA:

PAVIMENTAÇÃO EM PEDRA TOSCA NO MUNICÍPIO DE IRAUÇUBA

LOCAL:

DIVERSAS RUAS DA ZONA RURAL E URBANA DO MUNICÍPIO

MUNICÍPIO:

IRAUÇUBA-CE

FONTE DOS PREÇOS:

TABELA SEINFRA 027.1 COM DESONERAÇÃO

ENCARGOS SOCIAIS: 83,85% (HORISTA) – 48,60% (MENSALISTAS)



COMPOSIÇÃO DE PREÇO UNITÁRIO

10739	GRADE DE DISCOS (CHP)	H	0,0022	4,0798	0,0089
10756	MOTO NIVELADORA (CHP)	H	0,0026	218,3516	0,5599
10780	TRATOR DE PNEUS (CHP)	H	0,0022	97,4393	0,2124
Total:					1,9309
MAO DE OBRA					
12543	SERVENTE	H	0,0128	15,5500	0,1994
Total:					0,1994
Total Simples:					2,13
Encargos Sociais:					INCLUSO
Valor BDI:					0,00
Valor Geral:					2,13

C0365 - BANQUETA/ MEIO FIO DE CONCRETO MOLDADO NO LOCAL - M

MAO DE OBRA		Unidade	Coefficiente	Preço	Total
12391	PEDREIRO	H	0,1500	20,7700	3,1155
12543	SERVENTE	H	0,2500	15,5500	3,8875
Total:					7,0030
MATERIAIS					
12544	FORMA METÁLICA P/BANQUETAS (ALUGUEL)	M	1,0000	3,4400	3,4400
Total:					3,4400
SERVIÇOS					
C0588	CAIAÇÃO EM DUAS DEMÃOS COM SUPERCAL	M2	0,2500	4,4990	1,1248
C2784	ESCAVAÇÃO MANUAL SOLO DE 1A.CAT. PROF. ATÉ 1.50m	M3	0,0150	41,2075	0,6181
C3211	ESCAVAÇÃO E CARGA DE MATERIAL DE JAZIDA	M3	0,0370	4,1417	0,1532
C3268	CONCRETO P/VIBR., FCK=10MPa COM AGREGADO PRODUZIDO (S/TRANSP.)	M3	0,0340	337,0759	11,4606
Total:					13,3567
Total Simples:					23,80
Encargos Sociais:					INCLUSO
Valor BDI:					0,00
Valor Geral:					23,80

C1256 - ESCAVAÇÃO MANUAL CAMPO ABERTO EM TERRA ATÉ 2M - M3

MAO DE OBRA		Unidade	Coefficiente	Preço	Total
12543	SERVENTE	H	2,9300	15,5500	45,5615
Total:					45,5615
Total Simples:					45,56
Encargos Sociais:					INCLUSO
Valor BDI:					0,00
Valor Geral:					45,56

C0836 - CONCRETO NÃO ESTRUTURAL PREPARO MANUAL - M3

PREFEITURA MUNICIPAL DE IRAUÇUBA



OBRA:
 PAVIMENTAÇÃO EM PEDRA TOSCA NO MUNICÍPIO DE IRAUÇUBA
LOCAL:
 DIVERSAS RUAS DA ZONA RURAL E URBANA DO MUNICÍPIO
MUNICÍPIO:
 IRAUÇUBA-CE
FONTE DOS PREÇOS:
 TABELA SEINFRA 027.1 COM DESONERAÇÃO
 ENCARGOS SOCIAIS: 83,85% (HORISTA) – 48,60% (MENSALISTAS)

COMPOSIÇÃO DE PREÇO UNITÁRIO

MAO DE OBRA		Unidade	Coefficiente	Preço	Total
I2543	SERVENTE	H	10,0000	15,5500	155,5000
					Total: 155,5000
MATERIAIS					
I0109	AREIA MEDIA	M3	0,7780	67,5000	52,5150
I0280	BRITA	M3	0,9658	76,1900	73,5843
I0805	CIMENTO PORTLAND	KG	220,0000	0,5600	123,2000
					Total: 249,2993
Total Simples:					404,80
Encargos Sociais:					INCLUSO
Valor BDI:					0,00
Valor Geral:					404,80

C2896 - PAVIMENTAÇÃO EM PEDRA TOSCA S/ REJUNTAMENTO (AGREGADO ADQUIRIDO) - M2

EQUIPAMENTOS (CHORARIO)		Unidade	Coefficiente	Preço	Total
I0724	COMPACTADOR DE PLACA VIBRATÓRIA HP 4 (CHP)	H	0,0500	24,0836	1,2042
I0726	COMPACTADOR LISO TANDEM AUTOPROPELIDO (CHP)	H	0,0100	83,9284	0,8393
					Total: 2,0435
MAO DE OBRA					
I0445	CALCETEIRO	H	0,3000	20,7700	6,2310
I2543	SERVENTE	H	0,6000	15,5500	9,3300
					Total: 15,5610
MATERIAIS					
I0111	AREIA VERMELHA	M3	0,1500	60,8800	9,1320
I1600	PEDRA DE MÃO (RACHÃO)	M3	0,1500	66,0600	9,9090
					Total: 19,0410
Total Simples:					36,65
Encargos Sociais:					INCLUSO
Valor BDI:					0,00
Valor Geral:					36,65

C3447 - LIMPEZA DE PISO EM ÁREA URBANIZADA - M2

MAO DE OBRA		Unidade	Coefficiente	Preço	Total
I2543	SERVENTE	H	0,0750	15,5500	1,1663
					Total: 1,1662
Total Simples:					1,17
Encargos Sociais:					INCLUSO
Valor BDI:					0,00
Valor Geral:					1,17

IRAUÇUBA-CE, MARÇO DE 2022

Manoel Messias Ribeiro Rodrigues
 Engenheiro Civil
 RNP: 0608100617
 CREA-CE 45.163 D

RUA SDO 01

1.294,48

223,14

7,37

103,30

13,50



APROVO

CREA

PROP.

Manoel Messias Ribeiro Rodrigues
 Manoel Messias Ribeiro Rodrigues
 Engenheiro Civil
 RNP: 0608100617
 CREA-CE 45.163D

PROJ.

Manoel Messias Ribeiro Rodrigues
 Manoel Messias Ribeiro Rodrigues
 Engenheiro Civil
 RNP: 0608100617
 CREA-CE 45.163 D

CALC.

CONST.

PAGO

PREFEITURA MUNICIPAL DE IRAUÇUBA

PROJETO:



PAVIMENTAÇÃO EM PEDRA TOSCA
 NO MUNICÍPIO DE IRAUÇUBA - CE

CONTEÚDO:

PLANTA BAIXA, PERFIL LONGITUDINAL, QUADRO RESUMO, LOCALIZAÇÃO,
 SEÇÃO TIPO, DETALHE BANQUETA/MEIO-FIO E DETALHE SARJETA

LOCAL: RUA SDO 01 - BOA VISTA DO CAXITORÉ - ZONA RURAL - IRAUÇUBA - CE

PRANCHA:



LOCALIDADE:
BOA VISTA DO CAXITORÉMUNICÍPIO:
IRAUÇUBA - CE

01/02

ESCALA:
INDICADADATA:
MARÇO - 2022PROJETO:
JMR PROJETOSDESENHO:
Manoel Rodrigues

ÁREA	1.294,48m ²
EXTENSÃO	103,30m



APROVO	CREA
PROP.  Manoel Messias Ribeiro Rodrigues Engenheiro Civil RNP: 0608100617 CREA-CE 45.163D	PROJ.  Manoel Messias Ribeiro Rodrigues Engenheiro Civil RNP: 0608100617 CREA-CE 45.163 D
CALC.	PAGO
CONST.	

PREFEITURA MUNICIPAL DE IRAUÇUBA



PROJETO:

**PAVIMENTAÇÃO EM PEDRA TOSCA
NO MUNICÍPIO DE IRAUÇUBA - CE**

CONTEÚDO:

PLANTA BAIXA GEORREFERENCIADA, GRADE DE COORDENADAS, QUADRO DE ÁREAS

LOCAL: RUA SDO 01 - BOA VISTA DO CAXITORÉ - ZONA RURAL - IRAUÇUBA - CE

PRANCHA:

LOCALIDADE:
BOA VISTA DO CAXITORÉ

MUNICÍPIO:
IRAUÇUBA - CE

02/02

ESCALA:
INDICADA



DATA:
MARÇO - 2022

PROJETO:
JMR PROJETOS

DESENHO:
Manoel Rodrigues

RUA SDO 02	2.124,93	416,74	13,83	202,00	11,38
------------	----------	--------	-------	--------	-------



APROVO	CREA
PROP.  Manoel Messias Ribeiro Rodrigues Engenheiro Civil RNP: 0608100617 CREA-CE 45.163D	PROJ.  Manoel Messias Ribeiro Rodrigues Engenheiro Civil RNP: 0608100617 CREA-CE 45.163D
CALC. CONST.	PAGO

PREFEITURA MUNICIPAL DE IRAUÇUBA



PROJETO:
**PAVIMENTAÇÃO EM PEDRA TOSCA
 NO MUNICÍPIO DE IRAUÇUBA - CE**

CONTEÚDO:
 PLANTA BAIXA, PERFIL LONGITUDINAL, QUADRO RESUMO, LOCALIZAÇÃO,
 SEÇÃO TIPO, DETALHE BANQUETA/MEIO-FIO E DETALHE SARJETA

LOCAL: RUA SDO 02 - BOA VISTA DO CAXITORÉ - ZONA RURAL - IRAUÇUBA - CE				PRANCHA: <h1 style="margin: 0;">01/02</h1>
LOCALIDADE: BOA VISTA DO CAXITORÉ		MUNICÍPIO: IRAUÇUBA - CE		
ESCALA: INDICADA	DATA: MARÇO - 2022	PROJETO: JMR PROJETOS	DESENHO: Manoel Rodrigues	

ÁREA	2.124,93m ²
EXTENSÃO	202,00m



APROVO	CREA
PROP. _____ Manoel Messias Ribeiro Rodrigues Engenheiro Civil RNP: 0608100617 CREA-CE 45.163D	PAGO
PROJ. _____ Manoel Messias Ribeiro Rodrigues Engenheiro Civil RNP: 0608100617 CREA-CE 45.163D	
CALC. _____	
CONST. _____	

PREFEITURA MUNICIPAL DE IRAUÇUBA



 PREFEITURA MUNICIPAL DE IRAUÇUBA <small>ADMINISTRAÇÃO MUNICIPAL FORTE DE AÇÕES E ENTREGAS</small>	PROJETO: PAVIMENTAÇÃO EM PEDRA TOSCA NO MUNICÍPIO DE IRAUÇUBA - CE
--	---

CONTEÚDO:
 PLANTA BAIXA GEORREFERENCIADA, GRADE DE COORDENADAS, QUADRO DE ÁREAS

LOCAL: RUA SDO 02 - BOA VISTA DO CAXITORÉ - ZONA RURAL - IRAUÇUBA - CE		PRANCHA: 02/02
LOCALIDADE: BOA VISTA DO CAXITORÉ	MUNICÍPIO: IRAUÇUBA - CE	
ESCALA: INDICADA	DATA: MARÇO - 2022	PROJETO: JMR PROJETOS
		DESENHO: Manoel Rodrigues

RUA SDO 03	455,80	178,00	6,02	86,00	6,00
------------	--------	--------	------	-------	------



APROVO	CREA
PROP.  Manoel Messias Ribeiro Rodrigues Engenheiro Civil RNP: 0608100617 CREA-CE 45.163D	PROJ.  Manoel Messias Ribeiro Rodrigues Engenheiro Civil RNP: 0608100617 CREA-CE 45.163 D
CALC. CONST.	PAGO

PREFEITURA MUNICIPAL DE IRAUÇUBA

PROJETO:



**PAVIMENTAÇÃO EM PEDRA TOSCA
NO MUNICÍPIO DE IRAUÇUBA - CE**

CONTEÚDO:

PLANTA BAIXA, PERFIL LONGITUDINAL, QUADRO RESUMO, LOCALIZAÇÃO,
SEÇÃO TIPO, DETALHE BANQUETA/MEIO-FIO E DETALHE SARJETA

LOCAL: RUA SDO 03 - BOA VISTA DO CAXITORÉ - ZONA RURAL - IRAUÇUBA - CE

PRANCHA:

LOCALIDADE:
BOA VISTA DO CAXITORÉ

MUNICÍPIO:
IRAUÇUBA - CE

01/02

ESCALA:
INDICADA



DATA:
MARÇO - 2022

PROJETO:
JMR PROJETOS

DESENHO:
Manoel Rodrigues

ÁREA	455,80m ²
EXTENSÃO	86,00m



APROVO	CREA
PROP.  Manoel Messias Ribeiro Rodrigues Engenheiro Civil RNP: 0608100617 CREA-CE 45.163D	PROJ.  Manoel Messias Ribeiro Rodrigues Engenheiro Civil RNP: 0608100617 CREA-CE 45.163D
CALC.	
CONST.	PAGO

PREFEITURA MUNICIPAL DE IRAUÇUBA



PROJETO:

PAVIMENTAÇÃO EM PEDRA TOSCA
NO MUNICÍPIO DE IRAUÇUBA - CE

CONTEÚDO:

PLANTA BAIXA GEORREFERENCIADA, GRADE DE COORDENADAS, QUADRO DE ÁREAS

LOCAL: RUA SDO 03 - BOA VISTA DO CAXITORÉ - ZONA RURAL - IRAUÇUBA - CE		PRANCHA:
LOCALIDADE: BOA VISTA DO CAXITORÉ	MUNICÍPIO: IRAUÇUBA - CE	02/02
ESCALA: INDICADA	DATA: MARÇO - 2022	
		DESENHO: Manoel Rodrigues

RUA SDO 04	236,55	66,00	2,00	28,50	9,00
------------	--------	-------	------	-------	------




APROVO	CREA
--------	------

<p>PROP. _____</p> <p>Manoel Messias Ribeiro Rodrigues Engenheiro Civil RNP: 0608100617 CREA-CE 45.163D</p> <p>PROJ. _____</p> <p>Manoel Messias Ribeiro Rodrigues Engenheiro Civil RNP: 0608100617 CREA-CE 45.163 D</p> <p>CALC. _____</p> <p>CONST. _____</p>	PAGO
---	------

PREFEITURA MUNICIPAL DE IRAUÇUBA

PROJETO:



**PAVIMENTAÇÃO EM PEDRA TOSCA
NO MUNICÍPIO DE IRAUÇUBA - CE**

CONTEÚDO:

**PLANTA BAIXA, PERFIL LONGITUDINAL, QUADRO RESUMO, LOCALIZAÇÃO,
SEÇÃO TIPO, DETALHE BANQUETA/MEIO-FIO E DETALHE SARJETA**

LOCAL: RUA SDO 04 - BOA VISTA DO CAXITORÉ - ZONA RURAL - IRAUÇUBA - CE				01/02
LOCALIDADE: BOA VISTA DO CAXITORÉ		MUNICÍPIO: IRAUÇUBA - CE		
ESCALA: INDICADA	DATA: MARÇO - 2022	PROJETO: JMR PROJETOS	DESENHO: Manoel Rodrigues	

ÁREA	236,55m ²
EXTENSÃO	28,50m



APROVO	CREA
--------	------

<p>PROP.</p> <p style="text-align: center;"> Manoel Messias Ribeiro Rodrigues Engenheiro Civil RNP: 0608100617 CREA-CE 45.163D </p> <p>PROJ.</p> <p style="text-align: center;"> Manoel Messias Ribeiro Rodrigues Engenheiro Civil RNP: 0608100617 CREA-CE 45.163D </p> <p>CALC.</p> <p>CONST.</p>	PAGO
--	------

PREFEITURA MUNICIPAL DE IRAUÇUBA





**PAVIMENTAÇÃO EM PEDRA TOSCA
NO MUNICÍPIO DE IRAUÇUBA - CE**

CONTEÚDO:
PLANTA BAIXA GEORREFERENCIADA, GRADE DE COORDENADAS, QUADRO DE ÁREAS

LOCAL: RUA SDO 04 - BOA VISTA DO CAXITORÉ - ZONA RURAL - IRAUÇUBA - CE		PRANCHA: 02/02
LOCALIDADE: BOA VISTA DO CAXITORÉ	MUNICÍPIO: IRAUÇUBA - CE	
ESCALA: INDICADA	DATA: MARÇO - 2022	PROJETO: JMR PROJETOS
		DESENHO: Manoel Rodrigues

RUA SDO 05	408,00	175,50	5,95	85,00	5,50
------------	--------	--------	------	-------	------



APROVO	CREA
PROP.  Manoel Messias Ribeiro Rodrigues Engenheiro Civil RNP: 0608100617 CREA-CE 45.163D	PROJ.  Manoel Messias Ribeiro Rodrigues Engenheiro Civil RNP: 0608100617 CREA-CE 45.163D
CALC. CONST.	PAGO

PREFEITURA MUNICIPAL DE IRAUÇUBA



PROJETO:
**PAVIMENTAÇÃO EM PEDRA TOSCA
 NO MUNICÍPIO DE IRAUÇUBA - CE**

CONTEÚDO:
 PLANTA BAIXA, PERFIL LONGITUDINAL, QUADRO RESUMO, LOCALIZAÇÃO,
 SEÇÃO TIPO, DETALHE BANQUETA/MEIO-FIO E DETALHE SARJETA

LOCAL: RUA SDO 05 - BOA VISTA DO CAXITORÉ - ZONA RURAL - IRAUÇUBA - CE		PRANCHA: 01/02
LOCALIDADE: BOA VISTA DO CAXITORÉ	MUNICÍPIO: IRAUÇUBA - CE	
ESCALA: INDICADA	DATA: MARÇO - 2022	PROJETO: JMR PROJETOS
		DESENHO: Manoel Rodrigues


ÁREA	408,00m ²
EXTENSÃO	85,00m



APROVO	CREA
PROP. _____ Manoel Messias Ribeiro Rodrigues Engenheiro Civil RNP: 0608100617 CREA-CE 45.163 D	CREA
PROJ. _____ Manoel Messias Ribeiro Rodrigues Engenheiro Civil RNP: 0608100617 CREA-CE 45.163 D	PAGO
CALC. _____	
CONST. _____	

PREFEITURA MUNICIPAL DE IRAUÇUBA

PROJETO:



**PAVIMENTAÇÃO EM PEDRA TOSCA
NO MUNICÍPIO DE IRAUÇUBA - CE**

CONTEÚDO:

PLANTA BAIXA GEORREFERENCIADA, GRADE DE COORDENADAS, QUADRO DE ÁREAS

LOCAL: RUA SDO 05 - BOA VISTA DO CAXITORÉ - ZONA RURAL - IRAUÇUBA - CE		PRANCHA: 02/02
LOCALIDADE: BOA VISTA DO CAXITORÉ	MUNICÍPIO: IRAUÇUBA - CE	
ESCALA: INDICADA	DATA: MARÇO - 2022	PROJETO: JMR PROJETOS
		DESENHO: Manoel Rodrigues

RUA SDO 06

189,74

77,60

2,51

35,80

6,00



APROVO

CREA

PROP.

Manoel
 Manoel Messias Ribeiro Rodrigues
 Engenheiro Civil
 RNP: 0608100617
 CREA-CE 45.163D

PROJ.

Manoel
 Manoel Messias Ribeiro Rodrigues
 Engenheiro Civil
 RNP: 0608100617
 CREA-CE 45.163D

CALC.

CONST.

PAGO

PREFEITURA MUNICIPAL DE IRAUÇUBA

PROJETO:



PAVIMENTAÇÃO EM PEDRA TOSCA
 NO MUNICÍPIO DE IRAUÇUBA - CE

CONTEÚDO:

PLANTA BAIXA, PERFIL LONGITUDINAL, QUADRO RESUMO, LOCALIZAÇÃO,
 SEÇÃO TIPO, DETALHE BANQUETA/MEIO-FIO E DETALHE SARJETA

LOCAL: RUA SDO 06 - BOA VISTA DO CAXITORÉ - ZONA RURAL - IRAUÇUBA - CE

PRANCHA:

LOCALIDADE:
 BOA VISTA DO CAXITORÉ

MUNICÍPIO:
 IRAUÇUBA - CE

01/02

ESCALA:
 INDICADA

DATA:
 MARÇO - 2022

PROJETO:

DESENHO:
 Manoel Rodrigues

RUA SDO 06

ÁREA

189,74m²

EXTENSÃO


35,80m




APROVO

CREA

PROP.


Manoel Messias Ribeiro Rodrigues
Engenheiro Civil
RNP: 0608100617
CREA-CE 45.163D

PROJ.


Manoel Messias Ribeiro Rodrigues
Engenheiro Civil
RNP: 0608100617
CREA-CE 45.163 D

CALC.

CONST.

PAGO

PREFEITURA MUNICIPAL DE IRAUÇUBA

PROJETO:



PAVIMENTAÇÃO EM PEDRA TOSCA
NO MUNICÍPIO DE IRAUÇUBA - CE

CONTEÚDO:

PLANTA BAIXA GEORREFERENCIADA, GRADE DE COORDENADAS, QUADRO DE ÁREAS

LOCAL: RUA SDO 06 - BOA VISTA DO CAXITORÉ - ZONA RURAL - IRAUÇUBA - CE

PRANCHA:

LOCALIDADE:
BOA VISTA DO CAXITORÉ

MUNICÍPIO:
IRAUÇUBA - CE

02/02

ESCALA:
INDICADA

DATA:
MARÇO - 2022



PROJETO:

DESENHO:
Manoel Rodrigues

	(m²)	(m)	esp.=0,10m	(m)	
RUA SDO 07	346,37	87,05	2,71	38,70	9,65



APROVO	CREA
--------	------

PROP.  Manoel Messias Ribeiro Rodrigues Engenheiro Civil RNP: 0608100617 CREA-CE 45.163D	PROJ.  Manoel Messias Ribeiro Rodrigues Engenheiro Civil RNP: 0608100617 CREA-CE 45.163D
CALC. CONST.	PAGO

PREFEITURA MUNICIPAL DE IRAUÇUBA



PROJETO:
**PAVIMENTAÇÃO EM PEDRA TOSCA
 NO MUNICÍPIO DE IRAUÇUBA - CE**

CONTEÚDO:

**PLANTA BAIXA, PERFIL LONGITUDINAL, QUADRO RESUMO, LOCALIZAÇÃO,
 SEÇÃO TIPO, DETALHE BANQUETA/MEIO-FIO E DETALHE SARJETA**

LOCAL: RUA SDO 07 - BOA VISTA DO CAXITORÉ - ZONA RURAL - IRAUÇUBA - CE

PRANCHA:

LOCALIDADE:
BOA VISTA DO CAXITORÉ

MUNICÍPIO:
IRAUÇUBA - CE

01/02

ESCALA:
 INDICADA

DATA:
 MARÇO - 2022

PROJETO:
 JMR PROJETOS

DESENHO:
 Manoel Rodrigues

ÁREA	458,98m ²
EXTENSÃO	86,60m



APROVO	CREA
PROP. _____ Manoel Messias Ribeiro Rodrigues Engenheiro Civil RNP: 0608100617 CREA-CE 45.163D	PAGO
PROJ. _____ Manoel Messias Ribeiro Rodrigues Engenheiro Civil RNP: 0608100617 CREA-CE 45.163 D	
CALC. _____	
CONST. _____	

PREFEITURA MUNICIPAL DE IRAUÇUBA

 PROJETO: PAVIMENTAÇÃO EM PEDRA TOSCA NO MUNICÍPIO DE IRAUÇUBA - CE

CONTEÚDO:
 PLANTA BAIXA GEORREFERENCIADA, GRADE DE COORDENADAS, QUADRO DE ÁREAS

LOCAL: RUA SDO 07 - BOA VISTA DO CAXITORÉ - ZONA RURAL - IRAUÇUBA - CE	PRANCHA:
LOCALIDADE: BOA VISTA DO CAXITORÉ	MUNICÍPIO: IRAUÇUBA - CE
ESCALA: INDICADA	DATA: MARÇO - 2022
PROJETO: JMR PROJETOS	DESENHO: Manoel Rodrigues
02/02	

CAMPINAS
RUA SDO 01

2.225,79

713,60

24,73

353,30


7,00




APROVO

CREA

PROP.


Manoel Messias Ribeiro Rodrigues
Engenheiro Civil
RNP: 0608100617
CREA-CE 45.163D

PROJ.


Manoel Messias Ribeiro Rodrigues
Engenheiro Civil
RNP: 0608100617
CREA-CE 45.163 D

CALC.

CONST.

PAGO

PREFEITURA MUNICIPAL DE IRAUÇUBA

PROJETO:



PAVIMENTAÇÃO EM PEDRA TOSCA
NO MUNICÍPIO DE IRAUÇUBA - CE

CONTEÚDO:

PLANTA BAIXA, PERFIL LONGITUDINAL, QUADRO RESUMO, LOCALIZAÇÃO,
SEÇÃO TIPO, DETALHE BANQUETA/MEIO-FIO E DETALHE SARJETA

LOCAL: RUA SDO 01 - LOCALIDADE DE CAMPINAS - IRAUÇUBA - CE

PRANCHA:

LOCALIDADE:
CAMPINAS

MUNICÍPIO:
IRAUÇUBA - CE

01/02

ESCALA:
INDICADA

DATA:
MARÇO - 2022

PROJETO:
JMR PROJETOS

DESENHO:
Manoel Rodrigues

ÁREA	2.225,79m ²
EXTENSÃO	353,30m



APROVO	CREA
PROP. Manoel Messias Ribeiro Rodrigues Engenheiro Civil RNP: 0608100617 CREA-CE 45.163D	PROJ. Manoel Messias Ribeiro Rodrigues Engenheiro Civil RNP: 0608100617 CREA-CE 45.163D
CALC.	PAGO
CONST.	

PREFEITURA MUNICIPAL DE IRAUÇUBA

PROJETO:

**PAVIMENTAÇÃO EM PEDRA TOSCA
 NO MUNICÍPIO DE IRAUÇUBA - CE**

CONTEÚDO:
PLANTA BAIXA GEORREFERENCIADA, GRADE DE COORDENADAS, QUADRO DE ÁREAS

LOCAL: RUA SDO 01 - LOCALIDADE DE CAMPINAS - IRAUÇUBA - CE			PRANCHA: 02/02
LOCALIDADE: CAMPINAS		MUNICÍPIO: IRAUÇUBA - CE	
ESCALA: INDICADA	DATA: MARÇO - 2022	PROJETO: JMR PROJETOS	DESENHO: Manoel Rodrigues

RUA SDO
(IGREJA)
TRECHO 01

313,76

118,40

4,14

59,20

6,00



APROVO

CREA

PROP.

Manoel Messias Ribeiro Rodrigues
Engenheiro Civil
RNP: 0608100617
CREA-CE 45.163D

PROJ.

Manoel Messias Ribeiro Rodrigues
Engenheiro Civil
RNP: 0608100617
CREA-CE 45.163D

CALC.

CONST.

PAGO

PREFEITURA MUNICIPAL DE IRAUÇUBA

PROJETO:



PAVIMENTAÇÃO EM PEDRA TOSCA
NO MUNICÍPIO DE IRAUÇUBA - CE

CONTEÚDO:

PLANTA BAIXA, PERFIL LONGITUDINAL, QUADRO RESUMO, LOCALIZAÇÃO,
SEÇÃO TIPO, DETALHE BANQUETA/MEIO-FIO E DETALHE SARJETA

LOCAL:

RUA SDO (IGREJA) - TRECHO 01 - CONJUNTO JOÃO PAULO II - IRAUÇUBA - CE

PRANCHA:

LOCALIDADE:

ZONA URBANA

MUNICÍPIO:

IRAUÇUBA - CE

01/02

ESCALA:

INDICADA

DATA:

MARÇO - 2022

PROJETO:

JMR PROJETOS

DESENHO:


Manoel Rodrigues

ÁREA	313,76m ²
EXTENSÃO	59,20m



APROVO	CREA
PROP. _____ Manoel Messias Ribeiro Rodrigues Engenheiro Civil RNP: 0608100617 CREA-CE 45.163D	PAGO
PROJ. _____ Manoel Messias Ribeiro Rodrigues Engenheiro Civil RNP: 0608100617 CREA-CE 45.163 D	
CALC. _____	
CONST. _____	

PREFEITURA MUNICIPAL DE IRAUÇUBA

PROJETO:

**PAVIMENTAÇÃO EM PEDRA TOSCA
 NO MUNICÍPIO DE IRAUÇUBA - CE**

CONTEÚDO:
PLANTA BAIXA GEORREFERENCIADA, GRADE DE COORDENADAS, QUADRO DE ÁREAS

LOCAL:	RUA SDO (IGREJA) - TRECHO 01 - CONJUNTO JOÃO PAULO II - IRAUÇUBA - CE		PRANCHA:
LOCALIDADE:	ZONA URBANA	MUNICÍPIO:	IRAUÇUBA - CE
ESCALA:	DATA:	PROJETO:	DESENHO:
INDICADA	MARÇO - 2022	JMR PROJETOS	Manoel Rodrigues
			02/02

RUA SDO (IGREJA) TRECHO 02	313,76	118,40	4,14	59,20	6,00
----------------------------------	--------	--------	------	-------	------



APROVO	CREA
PROP. PROJ. Manoel Messias Ribeiro Rodrigues Engenheiro Civil RNP: 0608100617 CREA-CE 45.163D CALC. CONST.	PAGO

PREFEITURA MUNICIPAL DE IRAUÇUBA



PROJETO:
**PAVIMENTAÇÃO EM PEDRA TOSCA
 NO MUNICÍPIO DE IRAUÇUBA - CE**

CONTEÚDO:
**PLANTA BAIXA, PERFIL LONGITUDINAL, QUADRO RESUMO, LOCALIZAÇÃO,
 SEÇÃO TIPO, DETALHE BANQUETA/MEIO-FIO E DETALHE SARJETA**

LOCAL: RUA SDO (IGREJA) - TRECHO 02 - CONJUNTO JOÃO PAULO II - IRAUÇUBA - CE			PRANCHA:	
LOCALIDADE: ZONA URBANA		MUNICÍPIO: IRAUÇUBA - CE		01/02
ESCALA: INDICADA	DATA: MARÇO - 2022	PROJETO: JMR PROJETOS	DESENHO: Manoel Rodrigues	

ÁREA	313,76m ²
EXTENSÃO	59,20m



APROVO	CREA
<p>PROP.</p> <p>Manoel Messias Ribeiro Rodrigues Engenheiro Civil RNP: 0608100617 CREA-CE 45.163D</p> <p>PROJ.</p> <p><i>Manoel Messias Ribeiro Rodrigues</i> Engenheiro Civil RNP: 0608100617 CREA-CE 45.163 D</p> <p>CALC.</p> <p>CONST.</p>	PAGO

PREFEITURA MUNICIPAL DE IRAUÇUBA



PROJETO:
**PAVIMENTAÇÃO EM PEDRA TOSCA
NO MUNICÍPIO DE IRAUÇUBA - CE**

CONTEÚDO:
PLANTA BAIXA GEORREFERENCIADA, GRADE DE COORDENADAS, QUADRO DE ÁREAS

LOCAL: RUA SDO (IGREJA) - TRECHO 02 - CONJUNTO JOÃO PAULO II - IRAUÇUBA - CE			PRANCHA:	
LOCALIDADE: ZONA URBANA		MUNICÍPIO: IRAUÇUBA - CE		02/02
ESCALA: INDICADA	DATA: MARÇO - 2022	PROJETO: JMR PROJETOS	DESENHO: Manoel Rodrigues	



Anotação de Responsabilidade Técnica - ART
Lei nº 6.496, de 7 de dezembro de 1977

CREA-CE

ART OBRA / SERVIÇO
Nº CE20220959439

Conselho Regional de Engenharia e Agronomia do Ceará



1. Responsável Técnico

MANOEL MESSIAS RIBEIRO RODRIGUES

Título profissional: **ENGENHEIRO CIVIL, TECNÓLOGO EM CONSTRUÇÃO CIVIL - EDIFICAÇÕES**

RNP: **0608100617**

Registro: **45163CE**

2. Dados do Contrato

Contratante: **JOTA BARROS PROJETOS E ASSESSORIA TÉCNICA EIRELI**

CPF/CNPJ: **07.279.410/0001-62**

RUA TABELIÃO JOAQUIM COELHO

Nº: **622**

Complemento: **SALAS 04 E 05**

Bairro: **SAPIRANGA**

Cidade: **FORTALEZA**

UF: **CE**

CEP: **60833261**

Contrato: **Não especificado**

Celebrado em:

Valor: **R\$ 6.000,00**

Tipo de contratante: **Pessoa Jurídica de Direito Privado**

Ação Institucional: **NENHUMA - NÃO OPTANTE**

3. Dados da Obra/Serviço

RUA DIVERSAS RUAS DO MUNICÍPIO

Nº: **S/N**

Complemento:

Bairro: **DIVERSOS**

Cidade: **IRAUÇUBA**

UF: **CE**

CEP: **62260000**

Data de Início: **05/05/2022**

Previsão de término: **05/11/2022**

Coordenadas Geográficas: **03°44'46.00"S, 39°47'00.00"W**

Finalidade: **Infraestrutura**

Código: **Não Especificado**

Proprietário: **PREFEITURA MUNICIPAL DE IRAUÇUBA**

CPF/CNPJ: **07.683.188/0001-69**

4. Atividade Técnica

14 - Elaboração	Quantidade	Unidade
80 - Projeto > TRANSPORTES > INFRAESTRUTURA URBANA > DE PAVIMENTAÇÃO > #4.2.1.4 - EM PEDRA PARA VIAS URBANAS	1,00	un
80 - Projeto > OBRAS HIDRÁULICAS E RECURSOS HÍDRICOS > SISTEMAS DE DRENAGEM PARA OBRAS CIVIS > DE SISTEMAS DE DRENAGEM PARA OBRAS CIVIS > #5.3.1.7 - MEIO-FIO	1,00	un
80 - Projeto > OBRAS HIDRÁULICAS E RECURSOS HÍDRICOS > SISTEMAS DE DRENAGEM PARA OBRAS CIVIS > DE SISTEMAS DE DRENAGEM PARA OBRAS CIVIS > #5.3.1.8 - SARJETA	1,00	un
35 - Elaboração de orçamento > TRANSPORTES > INFRAESTRUTURA URBANA > DE PAVIMENTAÇÃO > #4.2.1.4 - EM PEDRA PARA VIAS URBANAS	1,00	un
35 - Elaboração de orçamento > OBRAS HIDRÁULICAS E RECURSOS HÍDRICOS > SISTEMAS DE DRENAGEM PARA OBRAS CIVIS > DE SISTEMAS DE DRENAGEM PARA OBRAS CIVIS > #5.3.1.7 - MEIO-FIO	1,00	un
35 - Elaboração de orçamento > OBRAS HIDRÁULICAS E RECURSOS HÍDRICOS > SISTEMAS DE DRENAGEM PARA OBRAS CIVIS > DE SISTEMAS DE DRENAGEM PARA OBRAS CIVIS > #5.3.1.8 - SARJETA	1,00	un

Após a conclusão das atividades técnicas o profissional deve proceder a baixa desta ART

5. Observações

REFERENTE AO PROJETO E ORÇAMENTO DOS SERVIÇOS DE PAVIMENTAÇÃO EM PEDRA TOSCA NO MUNICÍPIO DE IRAUÇUBA-CE.

6. Declarações

- Declaro que estou cumprindo as regras de acessibilidade previstas nas normas técnicas da ABNT, na legislação específica e no decreto n. 5296/2004.

7. Entidade de Classe

NENHUMA - NÃO OPTANTE

8. Assinaturas

Declaro serem verdadeiras as informações acima

Manoel Messias Ribeiro Rodrigues

MANOEL MESSIAS RIBEIRO RODRIGUES - CPF: 003.549.873-05

Local

data

JOTA BARROS PROJETOS E ASSESSORIA TÉCNICA EIRELI - CNPJ: 07.279.410/0001-62

9. Informações

* A ART é válida somente quando quitada, mediante apresentação do comprovante do pagamento ou conferência no site do Crea.

10. Valor

Valor da ART: **R\$ 88,78**

Registrada em: **28/03/2022**

Valor pago: **R\$ 88,78**

Nosso Número: **8215257858**

A autenticidade desta ART pode ser verificada em: <https://crea-ce.sitac.com.br/publico/>, com a chave: W1AyA
Impresso em: 29/03/2022 às 14:22:26 por: , ip: 201.20.109.151



Manoel Messias Ribeiro Rodrigues



Secretaria: 43000000 - SECRETARIA DAS CIDADES
Órgão: 43000000 - SECRETARIA DAS CIDADES
Programa: 341 - PROMOÇÃO DA REQUALIFICAÇÃO URBANA

Projeto Mapp **Tipo**

5662 PCF - Pavimentação em Pedra Tosca no município - IRAUÇUBA (4636) Investimento

Responsável: **Prioridade:** **Data Início:** **Data Término:**
E-mail: **Fone:** **Status:** Aprovado
Objetivo:
Justificativa:
Observação: (EMENDA 0204)
Descrição: Pavimentação em Pedra Tosca no município

Planejamento Financeiro 2019-2024:

Financiador	Valor Limite	2019	2020	2021	2022	2023	2024	Valor Total (2007 - 2024)
(000)-(001) Tesouro	0,00	0,00	0,00	0,00	500.000,00	0,00	0,00	500.000,00
Total:	0,00	0,00	0,00	0,00	500.000,00	0,00	0,00	500.000,00

Planejamento Financeiro 2015-2018:

Financiador	2015	2016	2017	2018	Valor Total (2015 - 2018)
(000)-(001) Tesouro	0,00	0,00	0,00	0,00	0,00
Total:	0,00	0,00	0,00	0,00	0,00

Planejamento Financeiro 2011-2014:

Financiador	2011	2012	2013	2014	Valor Total (2011 - 2014)
(000)-(001) Tesouro	0,00	0,00	0,00	0,00	0,00
Total:	0,00	0,00	0,00	0,00	0,00

Planejamento Financeiro 2007-2010:

Financiador	2007	2008	2009	2010	Valor Total (2007 - 2010)
(000)-(001) Tesouro	0,00	0,00	0,00	0,00	0,00
Total:	0,00	0,00	0,00	0,00	0,00

Detalhamento Físico Mapp:

Produto	Unid	Município	Valor 2020	Valor 2021	Valor 2022
---------	------	-----------	------------	------------	------------

Objetos Finalísticos:

Código	Descrição	Valor Previsto Ano
--------	-----------	--------------------

Valor Total: _____