



2 PLANTA DE IMPLANTAÇÃO

SC 1/150

QUADRO DE ÁREAS	
PRAÇA	883,99 m ²
PASSEIO	69,14 m ²
TOTAL	1.007,96 m ²

LEGENDA	
	LIMITES TERRENO
	CURVAS
	EDIFICAÇÕES
	PRAÇA

PONTOS	COORDENADAS	
P1	E 418930.348	N 9583829.531
P2	E 418948.280	N 9583810.910
P3	E 418948.083	N 9583803.433
P4	E 418933.298	N 9583789.861
P5	E 418926.761	N 9583789.363
P6	E 418903.346	N 9583804.734

APROVAÇÃO:

PROPRIETÁRIO

FISCALIZAÇÃO

CLÁUDIO JOSÉ QUEIROZ BARROS - CREA : 13.149D / CE
ENGENHEIRO CIVIL
JOTA BARROS PROJETOS



PREFEITURA MUNICIPAL DE IRAUCUBA

DESENHO:

01/01

PRANCHA Nº

01/05

ESTRUTURAÇÃO URBANA, COMPREEDENDO PASSEIO E ESPAÇO PÚBLICO DE USO
COMPARTILHADO, NOS DISTRITOS DE CAMPINAS E COITÉ, NO MUNICIPIO DE IRAUCUBA.

PLANTA, IMPLANTAÇÃO E LOCAÇÃO

LOCAL: DISTRITO DE CAMPINAS - IRAUCUBA - CE

PROJETISTA: CLÁUDIO JOSÉ QUEIROZ BARROS - CREA: 13.419 D / CE

ESCALA:

PROPRIETÁRIO: PREFEITURA MUNICIPAL DE IRAUCUBA

INDICADA

JOSÉ CELMO

DATA:

CCNST_PÇA_CAMPINAS_R3.DWG

ABR/2019





1 PLANTA DE MOBILIÁRIO
SC: 1/100

APROVAÇÃO:

PROPRIETÁRIO

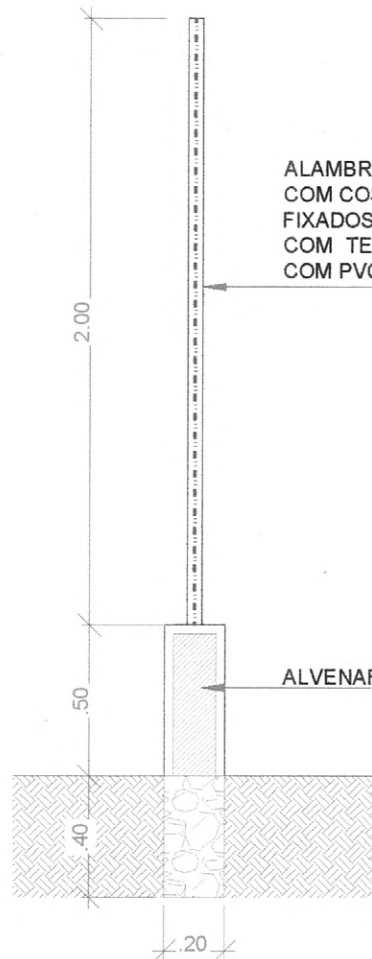
FISCALIZAÇÃO

CLÁUDIO JOSÉ QUEIROZ BARROS - CREA: 13.149D / CE
ENGENHEIRO CIVIL
JOTA BARROS PROJETOS



PREFEITURA MUNICIPAL DE IRAUÇUBA	DESENHO:	PRANCHA N°
	01/01	02/05
ESTRUTURAÇÃO URBANA, COMPREEDENDO PASSEIO E ESPAÇO PÚBLICO DE USO COMPARTILHADO, NOS DISTRITOS DE CAMPINAS E COITÉ, NO MUNICIPIO DE IRAUÇUBA.		
PLANTA DE LOCAÇÃO E PAGINAÇÃO DE PISO E LOCAÇÃO DE MOBILIÁRIO		

LOCAL:	DISTRITO DE CAMPINAS - IRAUÇUBA - CE		
PROJETISTA:	CLÁUDIO JOSÉ QUEIROZ BARROS - CREA: 13.419 D / CE	ESCALA:	
PROPRIETÁRIO:	PREFEITURA MUNICIPAL DE IRAUÇUBA	INDICADA	
DESENHISTA:	JOSÉ CELMO	DATA:	
ARQUIVO:	CONST_PÇA_CAMPINAS_R3.DWG	ABR/2019	



ALAMBRADO EM TUBOS DE AÇO GALVANIZADO, COM COSTURA, DIN 2440, DIAMETRO 2", ALTURA 2M, FIXADOS A CADA 2M EM BLOCOS DE CONCRETO, COM TELA DE ARAME GALVANIZADO REVESTIDO COM PVC, FIO 12 BWG E MALHA 7,5X7,5CM.



01 DETALHE DO ALAMBRADO
ESCALA 1/25

APROVAÇÃO:

PROPRIETÁRIO

FISCALIZAÇÃO

CLÁUDIO JOSÉ QUEIROZ BARROS - CREA : 13.149D / CE
ENGENHEIRO CIVIL
JOTA BARROS PROJETOS



PREFEITURA MUNICIPAL DE IRAUÇUBA

DESENHO:

PRANCHA Nº

01/01

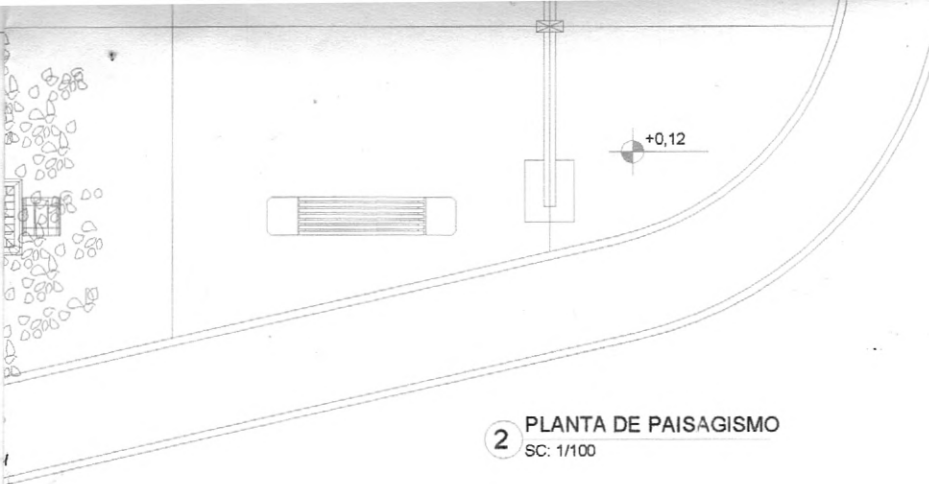
03/05

ESTRUTURAÇÃO URBANA, COMPREENDEDO PASSEIO E ESPAÇO PÚBLICO DE USO COMPARTILHADO, NOS DISTRITOS DE CAMPINAS E COITÉ, NO MUNICÍPIO DE IRAUÇUBA.

DETALHES DE MOBILIÁRIOS E ALAMBRADO

LOCAL:	DISTRITO DE CAMPINAS - IRAUÇUBA - CE	
PROJETISTA:	CLÁUDIO JOSÉ QUEIROZ BARROS - CREA: 13.419 D / CE	ESCALA:
PROPRIETÁRIO:	PREFEITURA MUNICIPAL DE IRAUÇUBA	INDICADA
DESENHISTA:	JOSÉ CELMO	DATA:
ARQUIVO:	CCNST_PÇA_CAMPINAS_R3.DWG	ABR/2019





2 PLANTA DE PAISAGISMO
SC: 1/100

TABELA DE VEGETAÇÃO			
ÁRVORE			
REPRESENTAÇÃO	NOME CIENTÍFICO	NOME POPULAR	QUANTIDADE
	<i>Delonix regia</i>	FLAMEOYANT	1
	<i>Caesalpinia ferrea</i>	PAU-FERRO	3
	<i>Tabebuia impetiginosa</i>	IPÊ-ROXO	3

APROVAÇÃO:

_____ PROPRIETÁRIO _____ FISCALIZAÇÃO

CLÁUDIO JOSÉ QUEIROZ BARROS - CREA : 13.149D / CE
ENGENHEIRO CIVIL
JOTA BARROS PROJETOS

<p>JOTA BARROS PROJETOS RUA TABELA JOAQUIM COELHO 822, ALTOS FONE: (81) 3333-0806 E-MAIL: contato@barrosprojetos.com.br www.jbarrosprojetos.com.br</p>	<p>PREFEITURA MUNICIPAL DE IRAUÇUBA</p> <p>ESTRUTURAÇÃO URBANA, COMPREDENDO PASSEIO E ESPAÇO PÚBLICO DE USO COMPARTILHADO, NOS DISTRITOS DE CAMPINAS E COITÉ, NO MUNICIPIO DE IRAUÇUBA.</p> <p>PLANTA DE VEGETAÇÃO E PAISAGISMO</p>	DESENHO:	PRANCHA Nº
		01/01	04/05

LOCAL:	DISTRITO DE CAMPINAS - IRAUÇUBA - CE		<p>Prefeitura Municipal de Irauçuba Cidadania, Inovação e Compromisso</p>
PROJETISTA:	CLÁUDIO JOSÉ QUEIROZ BARROS - CREA: 13.419 D / CE	ESCALA:	
PROPRIETÁRIO:	PREFEITURA MUNICIPAL DE IRAUÇUBA	INDICADA	
DESENHISTA:	JOSÉ CELMO	DATA:	
ARQUIVO:	CONST_PÇA_CAMPINAS_R3.DWG	ABR/2019	



APROVAÇÃO:

PROPRIETÁRIO

FISCALIZAÇÃO

CLÁUDIO JOSÉ QUEIROZ BARROS - CREA: 13.149D / CE
ENGENHEIRO CIVIL
JOTA BARROS PROJETOS



**JOTA BARROS
PROJETOS**

RUA TABELÃO JOAQUIM COELHO 822, ALTOS
FONE: (051) 3032-0556
EMAIL: contato@jbarrosprojetos.com.br
www.jbarrosprojetos.com.br

PREFEITURA MUNICIPAL DE IRAUCUBA

DESENHO:

01/01

PRANCHA Nº

05/05

ESTRUTURAÇÃO URBANA, COMPREEDENDO PASSEIO E ESPAÇO PÚBLICO DE USO
COMPARTILHADO, NOS DISTRITOS DE CAMPINAS E COITÉ, NO MUNICIPIO DE IRAUCUBA.

**EQUIPAMENTOS GINASIUIM
DETALHES**

LOCAL:	DISTRITO DE CAMPINAS - IRAUCUBA - CE		
PROJETISTA:	CLÁUDIO JOSÉ QUEIROZ BARROS - CREA: 13.419 D / CE	ESCALA:	
PROPRIETÁRIO:	PREFEITURA MUNICIPAL DE IRAUCUBA	INDICADA	
DESENHISTA:	JOSÉ CELMO	DATA:	
ARQUIVO:	CONST_PÇA_CAMPINAS_R3.DWG	ABR/2019	

**QUADRO DE COORDENADAS:**

Vértice	Coord. Leste	Coord. Norte
V 01	400533.3531	9587112.8475
V 02	400526.0505	9587106.5816
V 03	400509.4009	9587059.5683
V 04	400528.5376	9587051.5140
V 05	400544.6983	9587072.6178
V 06	400557.8185	9587103.3497

APROVAÇÃO:_____
PROPRIETÁRIO_____
FISCALIZAÇÃO

CLÁUDIO JOSÉ QUEIROZ BARROS - CREA: 13.149D/CE
ENGENHEIRO CIVIL
JOTA BARROS PROJETOS



PREFEITURA MUNICIPAL DE IRAUÇUBA

DESENHO:

PRANCHA N°

01/01

01/01

ESTRUTURAÇÃO URBANA, COMPREEDENDO PASSEIO E ESPAÇO PÚBLICO DE USO
COMPARTILHADO, NOS DISTRITOS DE CAMPINAS E COITÉ, NO MUNICIPIO DE IRAUÇUBA.**PRAÇA DE COITÉ**
PLANTA DE SITUAÇÃO

LOCAL: DISTRITO DE CAMPINAS - IRAUÇUBA - CE

PROJETISTA: CLÁUDIO JOSÉ QUEIROZ BARROS - CREA: 13.419 D/CE

ESCALA:

PROPRIETÁRIO: PREFEITURA MUNICIPAL DE IRAUÇUBA

1/250

DESENHISTA: JOSÉ CELMO

DATA:

ARQUIVO: COITÉ_SITUAÇÃO.DWG

FEV/2019





APROVAÇÃO:

PROPRIETÁRIO

FISCALIZAÇÃO

CLÁUDIO JOSÉ QUEIROZ BARROS - CREA : 13.149D / CE
ENGENHEIRO CIVIL
JOTA BARROS PROJETOS



PREFEITURA MUNICIPAL DE IRAUCUBA

DESENHO:

PRANCHA Nº

01/01

01/02

ESTRUTURAÇÃO URBANA, COMPREEDENDO PASSEIO E ESPAÇO PÚBLICO DE USO
COMPARTILHADO, NOS DISTRITOS DE CAMPINAS E COITÉ, NO MUNICIPIO DE IRAUCUBA.

**PROJETO DE TERRAPLANAGEM
PLANTA BAIXA**

LOCAL:	DISTRITO DE CAMPINAS - IRAUCUBA - CE		
PROJETISTA:	CLÁUDIO JOSÉ QUEIROZ BARROS - CREA: 13.419 D / CE	ESCALA:	
PROPRIETÁRIO:	PREFEITURA MUNICIPAL DE IRAUCUBA	1/500	
DESENHISTA:	GILDERLAN SOARES	DATA:	
ARQUIVO:	CCNST_PÇA_CAMPINAS_GEO_R0.DWG	ABR/2019	

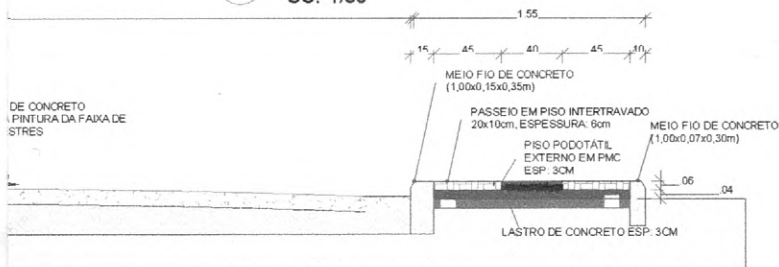
MENTADA
ENTE
0.00

PASSEIO

+00.12

2 DETALHE ACESSIBILIDADE PLANTA

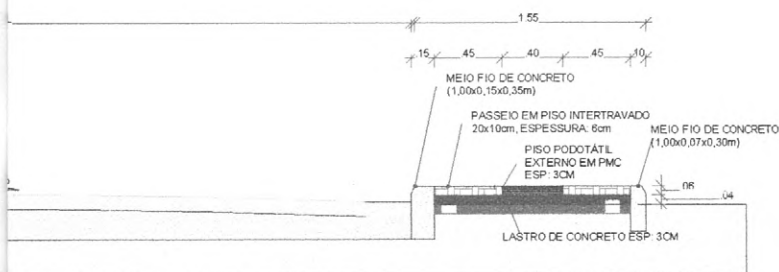
SC: 1/50



CHÃO
REIA

3 CORTE TRANSVERSAL - FAIXA DE PEDRESTRE

SC: 1/50



CHÃO
REIA

4 SECÇÃO TRANSVERSAL TIPO

SC: 1/50

APROVAÇÃO:

PROPRIETÁRIO

FISCALIZAÇÃO

CLÁUDIO JOSÉ QUEIROZ BARROS - CREA : 13.149D / CE
ENGENHEIRO CIVIL
JOTA BARROS PROJETOS



RUA TABELÃO JOAQUIM COELHO 822, ALTOS
FONE: (85) 3022-0538
E-MAIL: contato@barrosprojetos.com.br
www.jbarrosprojetos.com.br

PREFEITURA MUNICIPAL DE IRAUÇUBA

DESENHO:

PRANCHA Nº

01/01

02/02

ESTRUTURAÇÃO URBANA, COMPREEDENDO PASSEIO E ESPAÇO PÚBLICO DE USO
COMPARTILHADO, NOS DISTRITOS DE CAMPINAS E COITÉ, NO MUNICÍPIO DE IRAUÇUBA.

PROJETO DE TERRAPLANAGEM
PLANTA BAIXA

LOCAL:

DISTRITO DE CAMPINAS - IRAUÇUBA - CE

PROJETISTA:

CLÁUDIO JOSÉ QUEIROZ BARROS - CREA: 13.419 D / CE

ESCALA:

PROPRIETÁRIO:

PREFEITURA MUNICIPAL DE IRAUÇUBA

INDICADA

DESENHISTA:

GILDERLAN SOARES

DATA:


ARQUIVO:

CONST_PÇA_CAMPINAS_GEO_R0.DWG

ABR/2019



Lâmpada de alta pressão	12 pç
Multivapor metálico ovóide 250 W	12 pç
Material p/ entrada serviço	
Arame de aço zincado 12 AWG	3 pç
Armação secundária aço laminado 1 estribo	1 pç
Aça preformada Para cabo concêntrico	2 pç
Cabo cobre nu Seção 10mm ²	2 pç
Cinta circular aço galv. p/ poste D=150mm	1 pç
Haste de aterramento aço/cobre D=16, comprimento 2,4m	1 pç
Isolador castanha porcelana 76x79mm	1 pç
Parafuso cabeça abaulada 12x50mm	1 pç
Poste concreto armado Comprimento 5,0m	1 pç
Sapatilha Para cabo de 9,5mm	2 pç
Quadro de medição - ODELCE	
Unidade consumidora individual Caixa monofásica instalada no poste	1 pç
Quadro distrib. plástico - embutir	
Barr. monof., - DIN (Ref. Hager) Cap. 6 disj. unip. - In Pente 100A	1 pç



APROVAÇÃO:

PROPRIETÁRIO

FISCALIZAÇÃO

CLÁUDIO JOSÉ QUEIROZ BARROS - CREA : 13.149D / CE
ENGENHEIRO CIVIL
JOTA BARROS PROJETOS



PREFEITURA MUNICIPAL DE IRAUÇUBA

DESENHO:

PRANCHA Nº

01/01

01/01

**ESTRUTURAÇÃO URBANA, COMPREEDENDO PASSEIO E ESPAÇO PÚBLICO DE USO
COMPARTILHADO, NOS DISTRITOS DE CAMPINAS E COITÉ, NO MUNICÍPIO DE IRAUÇUBA.**

INSTALAÇÕES ELÉTRICAS

LOCAL:	DISTRITO DE CAMPINAS - IRAUÇUBA - CE		
PROJETISTA:	CLÁUDIO JOSÉ QUEIROZ BARROS - CREA: 13.149 D / CE	ESCALA:	
PROPRIETÁRIO:	PREFEITURA MUNICIPAL DE IRAUÇUBA	INDICADA	
DESENHISTA:	GILDERLAN SOARES	DATA:	
ARQUIVO:	CONST_PÇA_CAMPINAS_ELE_R2.DWG	FEV/2019	



4 IMAGEM SATÉLITE
SEM ESCALA



APROVAÇÃO:

PROPRIETÁRIO

FISCALIZAÇÃO

CLÁUDIO JOSÉ QUEIROZ BARROS - CREA : 13.149D / CE
ENGENHEIRO CIVIL
JOTA BARROS PROJETOS



PREFEITURA MUNICIPAL DE IRAUÇUBA

DESENHO:	PRANCHA N°
01/01	01/05

ESTRUTURAÇÃO URBANA, COMPREEDENDO PASSEIO E ESPAÇO PÚBLICO DE USO COMPARTILHADO, NOS DISTRITOS DE CAMPINAS E COITÉ, NO MUNICIPIO DE IRAUÇUBA.

PLANTA DE TOPOGRAFIA E LOCAÇÃO

LOCAL:	DISTRITO DE COITÉ - IRAUÇUBA - CE	
PROJETISTA:	CLÁUDIO JOSÉ QUEIROZ BARROS - CREA: 13.419 D / CE	ESCALA:
PROPRIETÁRIO:	PREFEITURA MUNICIPAL DE IRAUÇUBA	INDICADA
DESENHISTA:	JOSÉ CELMO	DATA:
ARQUIVO:	PRACA COITE R8.DWG	FEV/2019



6x40x40cm A=41,60m²

PISO TÁTIL CONCRETO ALERTA NA COR VERMELHO
6x25x25cm A=6,88m²

OBSERVAÇÕES:

* TODOS TIPOS DE PISO DEVERÃO SER APLICADOS SOBRE TERRENO TERRAPLANADO, ACOMPANHANDO O CAIMENTO NATURAL DO TERRENO.

* O PISO PODOTÁTIL DAS ÁREAS EM QUE HÁ BLOCOS INTERTRAVADOS EM CONCRETO, DEVERÁ SER PRÉ-FABRICADO EM CONCRETO 40x40cm COM SINALIZAÇÃO DE ALERTA E DIRECIONAL,



APROVAÇÃO:

PROPRIETÁRIO

FISCALIZAÇÃO

CLAUDIO JOSÉ QUEIROZ BARROS - CREA : 13.149D / CE
ENGENHEIRO CIVIL
JOTA BARROS PROJETOS



PREFEITURA MUNICIPAL DE IRAUÇUBA

DESENHO:

PRANCHA N°

01/01

02/05

ESTRUTURAÇÃO URBANA, COMPREEDENDO PASSEIO E ESPAÇO PÚBLICO DE USO COMPARTILHADO, NOS DISTRITOS DE CAMPINAS E COITÉ, NO MUNICIPIO DE IRAUÇUBA.

PLANTA DE PISO E MOBILIÁRIO

LOCAL: DISTRITO DE COITÉ - IRAUÇUBA - CE

PROJETISTA: CLAUDIO JOSÉ QUEIROZ BARROS - CREA: 13.419 D / CE

ESCALA:

PROPRIETÁRIO: PREFEITURA MUNICIPAL DE IRAUÇUBA

INDICADA

DESENHISTA: JOSÉ CELMO

DATA:

ARQUIVO: PRACA COITE R8.DWG

FEV/2019





TABELA DE MOBILIÁRIOS E EQUIPAMENTOS			
NUM.	REPRESENTAÇÃO	DESCRIÇÃO	QTD
01		BANCO	18
02		CAVALINHO	2
03		ESCORREGADOR	1
04		GANGORRA	2
05		MULTIESTAÇÃO EXERCITADORA	1
06		SIMULADOR DE REMADA	2
07		SIMULADOR DE SURF DUPLO	3
08		VOLANTE DIAGONAL HORIZONTAL	1
09		MESA DE JOGOS	2
10		LIXEIRA	10

APROVAÇÃO:

PROPRIETÁRIO

FISCALIZAÇÃO

CLÁUDIO JOSÉ QUEIROZ BAIRROS - CREA : 13.149D / CE
ENGENHEIRO CIVIL
JOTA BARROS PROJETOS



PREFEITURA MUNICIPAL DE IRAUÇUBA

DESENHO:

PRANCHA Nº

01/01

03/05

ESTRUTURAÇÃO URBANA, COMPREEDENDO PASSEIO E ESPAÇO PÚBLICO DE USO
COMPARTILHADO, NOS DISTRITOS DE CAMPINAS E COITÉ, NO MUNICÍPIO DE IRAUÇUBA.

DETALHE DE MOBILIÁRIO

LOCAL:	DISTRITO DE COITÉ - IRAUÇUBA - CE	
PROJETISTA:	CLÁUDIO JOSÉ QUEIROZ BARROS - CREA: 13.419 D / CE	ESCALA:
PROPRIETÁRIO:	PREFEITURA MUNICIPAL DE IRAUÇUBA	INDICADA
DESENHISTA:	JOSÉ CELMO	DATA:
ARQUIVO:	PRACA COITE R8.DWG	FEV/2019





PISO TÁTIL CONCRETO ALERTA NA COR VERMELHO

OBSERVAÇÕES:

* TODOS TIPOS DE PISO DEVERÃO SER APLICADOS SOBRE TERRENO TERRAPLANADO, ACOMPANHANDO O CAIMENTO NATURAL DO TERRENO.

* O PISO PODOTÁTIL DAS ÁREAS EM QUE HÁ BLOCOS INTERTRAVADOS EM CONCRETO, DEVERÁ SER PRÉ-FABRICADO EM CONCRETO 40x40cm COM SINALIZAÇÃO DE ALERTA E DIRECIONAL,



APROVAÇÃO:

PROPRIETÁRIO

FISCALIZAÇÃO

CLÁUDIO JOSÉ QUEIROZ BARROS - CREA : 13.149D / CE
ENGENHEIRO CIVIL
JOTA BARROS PROJETOS



PREFEITURA MUNICIPAL DE IRAUÇUBA

DESENHO:

PRANCHA Nº

01/01

04/05

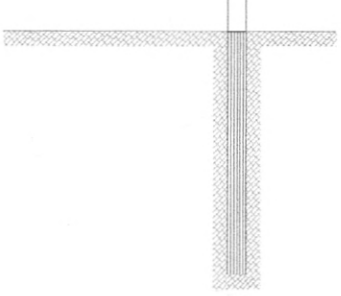
ESTRUTURAÇÃO URBANA, COMPREEDENDO PASSEIO E ESPAÇO PÚBLICO DE USO COMPARTILHADO, NOS DISTRITOS DE CAMPINAS E COITÉ, NO MUNICIPIO DE IRAUÇUBA.

PLANTA DE PAVIMENTAÇÃO DE VIA

LOCAL:	DISTRITO DE COITÉ - IRAUÇUBA - CE	
PROJETISTA:	CLÁUDIO JOSÉ QUEIROZ BARROS - CREA: 13.419 D / CE	ESCALA:
PROPRIETÁRIO:	PREFEITURA MUNICIPAL DE IRAUÇUBA	INDICADA
DESENHISTA:	JOSÉ CELMO	DATA:
ARQUIVO:	PRACA COITE R8.DWG	FEV/2019



V.A.
800



V.A.
800

2 FIXAÇÃO DAS PLACAS
SC. 1/50



APROVAÇÃO:

_____ PROPRIETÁRIO _____ FISCALIZAÇÃO

CLÁUDIO JOSÉ QUEIROZ BARROS - CREA : 13.149D / CE
ENGENHEIRO CIVIL
JOTA BARROS PROJETOS



PREFEITURA MUNICIPAL DE IRAUÇUBA

DESENHO: 01/01

PRANCHA Nº 05/05

ESTRUTURAÇÃO URBANA, COMPREDENDO PASEIO E ESPAÇO PÚBLICO DE USO COMPARTILHADO, NOS DISTRITOS DE CAMPINAS E COITÉ, NO MUNICIPIO DE IRAUÇUBA.

DETALHES CONSTRUTIVOS
ESTACIONAMENTO, TRAVESSIA ELEVADA E PLACAS

LOCAL:	DISTRITO DE COITÉ - IRAUÇUBA - CE	
PROJETISTA:	CLÁUDIO JOSÉ QUEIROZ BARROS - CREA: 13.419 D / CE	ESCALA:
PROPRIETÁRIO:	PREFEITURA MUNICIPAL DE IRAUÇUBA	1/50
DESENHISTA:	JOSÉ CELMO	DATA:
ARQUIVO:	PRACA COITE R8.DWG	FEV/2019




250 W	10 pç
Soquete base E 40	10 pç
Lâmpada de alta pressão	
Multivapor metálico ovóide 250 W	10 pç
Material p/ entrada serviço	
Cabo cobre nu	
Seção 6mm ²	1 pç
Caixa inspeção de aterramento 200x200x400mm	1 pç
Conector de aterramento Tipo U	1 pç
Haste de aterramento aço/cobre 13x2000mm	1 pç
Isolador castanha porcelana 60x40mm	5 pç
Pontalete ferro galvanizado - Tipo reto 2"	1 pç
Quadro de medição - COELCE	
Unidade consumidora individual	
Caixa de policarbonato para medição monofásica	1 pç
Quadro distrib. plástico - embutir	
Barr. monof., - DIN (Ref. Hager)	
Cap. 6 disj. unip. - In Pente 100A	1 pç



APROVAÇÃO:

_____ PROPRIETÁRIO _____ FISCALIZAÇÃO


 CLÁUDIO JOSÉ QUEIROZ BARROS - CREA : 13.149D / CE
 ENGENHEIRO CIVIL
 JOTA BARROS PROJETOS



PREFEITURA MUNICIPAL DE IRAUÇUBA

DESENHO:


PRANCHA Nº

01/01

01/01

ESTRUTURAÇÃO URBANA, COMPREEDENDO PASSEIO E ESPAÇO PÚBLICO DE USO COMPARTILHADO, NOS DISTRITOS DE CAMPINAS E COITÉ, NO MUNICIPIO DE IRAUÇUBA.

INSTALAÇÕES ELÉTRICAS

LOCAL:	DISTRITO DE COITÉ - IRAUÇUBA - CE		
PROJETISTA:	CLÁUDIO JOSÉ QUEIROZ BARROS - CREA: 13.419 D / CE	ESCALA:	
PROPRIETÁRIO:	PREFEITURA MUNICIPAL DE IRAUÇUBA	INDICADA	
DESENHISTA:	GILDERLAN SOARES	DATA:	
ARQUIVO:	INSTALAÇÕES ELÉTRICAS R1.D/VG	FEV/2019	



APROVAÇÃO:

PROPRIETÁRIO

FISCALIZAÇÃO

CLÁUDIO JOSÉ QUEIROZ BAIRROS - CREA : 13.149D / CE
ENGENHEIRO CIVIL
JOTA BARROS PROJETOS



PREFEITURA MUNICIPAL DE IRAUÇUBA

DESENHO:

PRANCHA Nº

01/01

01/02

ESTRUTURAÇÃO URBANA, COMPREEDENDO PASSEIO E ESPAÇO PÚBLICO DE USO
COMPARTILHADO, NOS DISTRITOS DE CAMPINAS E COITÉ, NO MUNICIPIO DE IRAUÇUBA.

**PROJETO DE TERRAPLANAGEM
PLANTA BAIXA E PERFIL LONGITUDINAL**

LOCAL:

DISTRITO DE COITÉ - IRAUÇUBA - CE

PROJETISTA:

CLÁUDIO JOSÉ QUEIROZ BARROS - CREA: 13.419 D / CE

ESCALA:

PROPRIETÁRIO:

PREFEITURA MUNICIPAL DE IRAUÇUBA

1/500

DESENHISTA:

GILDERLAN SOARES

DATA:

ARQUIVO:

TERRAPLANAGEM_R3.DWG

FEV/2019

1+15,00	0,00	3,24	0,00	13,00	0,00	72,22	-72,22
2+0,00	0,00	4,79	0,00	20,08	0,00	92,29	-92,29
2+5,00	0,00	6,23	0,00	27,54	0,00	119,83	-119,83
2+10,00	0,00	7,58	0,00	34,51	0,00	154,34	-154,34
2+14,25	0,00	0,00	0,00	16,11	0,00	170,46	-170,46



APROVAÇÃO:

_____ PROPRIETÁRIO	_____ FISCALIZAÇÃO
CLÁUDIO JOSÉ QUEIROZ BARROS - CREA : 13.149D / CE ENGENHEIRO CIVIL JOTA BARROS PROJETOS	

JOTA BARROS PROJETOS <small>RUA TABELÃO JOAQUIM COELHO 622, ALTOS FONE: (85) 3632-0888 E-MAIL: contato@jotabarrosprojetos.com.br www.jotabarrosprojetos.com.br</small>	PREFEITURA MUNICIPAL DE IRAUÇUBA	DESENHO: 01/01	PRANCHA N° 02/02
	ESTRUTURAÇÃO URBANA, COMPREEDENDO PASSEIO E ESPAÇO PÚBLICO DE USO COMPARTILHADO, NOS DISTRITOS DE CAMPINAS E COITÉ, NO MUNICIPIO DE IRAUÇUBA.		
	PROJETO DE TERRAPLANAGEM SEÇÕES TRANSVERSAIS		
LOCAL:	DISTRITO DE COITÉ - IRAUÇUBA - CE		
PROJETISTA:	CLÁUDIO JOSÉ QUEIROZ BARROS - CREA: 13.419 D / CE	ESCALA:	
PROPRIETÁRIO:	PREFEITURA MUNICIPAL DE IRAUÇUBA	1/250	
DESENHISTA:	GILDERLAN SOARES	DATA:	
ARQUIVO:	TERRAPLANAGEM_R3.DWG	FEV/2019	

**Nº / ANO DA PROPOSTA:**

026233/2017

OBJETO:

ESTRUTURAÇÃO URBANA, COMPREENDENDO PASSEIO E ESPAÇO PÚBLICO DE USO COMPARTILHADO, NOS DISTRITOS DE CAMPINAS E COITÉ, NO MUNICIPIO DE IRAUÇUBA.


JUSTIFICATIVA:

Irauçuba localiza-se na Microrregião de Sobral no Estado do Ceará e fica distante 168 km de Fortaleza, a Capital. O Município faz limite com Canindé, Itapajé, Itapipoca, Miraíma, Sobral e Tejuçuoca. Sua população atual é 22.324 habitantes de acordo com o censo 2010, sendo que 60,96% residem na Zona Urbana e 39,04% na Zona Rural. O Índice de Desenvolvimento Humano é de 0,0618, encontrando-se em 117º lugar no ranking do Ceará, segundo o Atlas de Desenvolvimento Humano (ano 2000). O Povoado que deu origem ao atual Município de Irauçuba se chamou “Cacimba do Meio” até 1899. Nesse mesmo ano, um movimento popular comandado pelo Desembargador Álvaro de Alencar, Juiz de Itapajé, mudou a antiga denominação para a atual, que na língua indígena significa “mel de abelha” ou “amizade”. Com a publicação do Decreto Nº 271, de 29 de maio de 1934, a povoação foi elevada à categoria de distrito de Itapajé e à de município, com a denominação atual, pela Lei nº 3.598, de 20 de maio de 1957. O município tem como principais atrações turísticas naturais os Rios Aracatiaçu, Caxitoré, Riachos Arocira, Gabriel e Cachoeira; o Açude Nogueira Ramos e do Cairu; a Serra do Missi, Manoel Dias e Santa Luzia, que enchem de muita beleza e curiosidade os olhos dos visitantes que por aqui passam. Há uma necessidade cada vez mais crescente de se promover, melhorias na infraestrutura urbana do município para que este possa atender à demanda do crescimento e oferecer aos municípios e aos visitantes uma melhor qualidade de vida. Com vistas a um desenvolvimento urbano de forma sustentável, o Município de Irauçuba (CE), que tem atraído grande número de visitantes ao longo dos últimos anos, vem através deste propor a implementação de obras de infraestrutura urbana em nosso município, a partir da ESTRUTURAÇÃO URBANA, COMPREENDENDO PASSEIO E ESPAÇO PÚBLICO DE USO COMPARTILHADO, NOS DISTRITOS DE CAMPINAS E COITÉ, NO MUNICIPIO DE IRAUÇUBA, com o propósito de tornar o local urbanizado. Esta obra tem por objetivo proporcionar uma melhor infraestrutura urbana ao município, melhorando a recepção e locomoção dos turistas e principalmente da população local no município de Irauçuba, com a possibilidade de execução de obras de estruturação urbana.

1 - DADOS DO CONCEDENTE

CONCEDENTE: 53000	NOME DO ÓRGÃO/ÓRGÃO SUBORDINADO OU UG: MINISTERIO DO DESENVOLVIMENTO REGIONAL	
CPF DO RESPONSÁVEL: 004.666.489-01	NOME DO RESPONSÁVEL: GUSTAVO HENRIQUE RIGODANZO CANUTO	
ENDEREÇO DO RESPONSÁVEL: Esplanada dos Ministérios, Bloco E, S/N - Zona CAA-vico-Administrativa,		CEP DO RESPONSÁVEL: 70067-901

2 - DADOS DO PROPONENTE

PROponente: 07.683.188/0001-69						
RAZÃO SOCIAL DO PROPONENTE: MUNICIPIO DE IRAUCUBA						
ENDEREÇO JURÍDICO DO PROPONENTE: AVENIDA PAULO BASTOS, 220						
CIDADE: IRAUCUBA	UF: CE	CÓDIGO MUNICÍPIO: 1423	CEP: 62620000	E.A.: Administração Pública Municipal	DDD/TELEFONE:	
BANCO: 104 - CAIXA ECONOMICA		AGÊNCIA: 3812-1		CONTA CORRENTE: 0066470531		
CPF DO RESPONSÁVEL: 779.602.893-87		NOME DO RESPONSÁVEL: RAIMUNDO NONATO SOUZA SILVA				
ENDEREÇO DO RESPONSÁVEL: AVENIDA BEIRA MAR, 3220, APTO 301 - MUCURIBE					CEP DO RESPONSÁVEL: 60165121	

4 - DADOS DO EXECUTOR/VALORES

VALOR GLOBAL:			R\$ 665.728,22
VALOR DA CONTRAPARTIDA:			R\$ 690,90
VALOR DOS REPASSES:	Ano	Valor	
	2017		R\$ 665.037,32
VALOR DA CONTRAPARTIDA FINANCEIRA:			R\$ 690,90
VALOR DA CONTRAPARTIDA EM BENS E SERVIÇOS:			R\$ 0,00
VALOR DE RENDIMENTOS DE APLICAÇÃO:			R\$ 0,00
INÍCIO DE VIGÊNCIA:		18/09/2017	
FIM DE VIGÊNCIA:		07/09/2020	
VIGÊNCIA DO CONVÊNIO:		2020	



5 - PLANO DE TRABALHO



Meta nº: 1

Especificação: ESTRUTURAÇÃO URBANA, COMPREENDENDO PASSEIO E ESPAÇO PÚBLICO DE USO COMPARTILHADO, NOS DISTRITOS DE CAMPINAS E COITÉ, NO MUNICÍPIO DE IRAUÇUBA.			
Unidade de Medida: UN	Quantidade: 1.0	Valor:	R\$ 665.728,22
Início Previsto: 18/09/2017	Término Previsto: 07/09/2020	Valor Global:	R\$ 665.728,22
UF:	Município:	CEP:	
Endereço:			
Etapa/Fase nº: 1			
Especificação: ESTRUTURAÇÃO URBANA, COMPREENDENDO PASSEIO E ESPAÇO PÚBLICO DE USO COMPARTILHADO, NOS DISTRITOS DE CAMPINAS E COITÉ, NO MUNICÍPIO DE IRAUÇUBA.			
Quantidade: 1.0 UN	Valor: R\$ 665.728,22	Início Previsto: 18/09/2017	Término Previsto: 07/09/2020

**6 - CRONOGRAMA DE DESEMBOLSO
MINISTERIO DO DESENVOLVIMENTO REGIONAL**

MÊS DESEMBOLSO: Maio		ANO: 2019
META Nº: 1	VALOR DA META: R\$ 133.007,46	
DESCRIÇÃO: ESTRUTURAÇÃO URBANA, COMPREENDENDO PASSEIO E ESPAÇO PÚBLICO DE USO COMPARTILHADO, NOS DISTRITOS DE CAMPINAS E COITÉ, NO MUNICÍPIO DE IRAUÇUBA.		
VALOR DO REPASSE:	R\$ 133.007,46	PARCELA Nº: 1
MÊS DESEMBOLSO: Julho		ANO: 2019
META Nº: 1	VALOR DA META: R\$ 532.029,86	
DESCRIÇÃO: ESTRUTURAÇÃO URBANA, COMPREENDENDO PASSEIO E ESPAÇO PÚBLICO DE USO COMPARTILHADO, NOS DISTRITOS DE CAMPINAS E COITÉ, NO MUNICÍPIO DE IRAUÇUBA.		
VALOR DO REPASSE:	R\$ 532.029,86	PARCELA Nº: 2

**7 - CRONOGRAMA DE DESEMBOLSO
MUNICÍPIO DE IRAUCUBA**

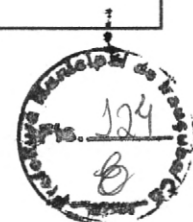
MÊS DESEMBOLSO: Maio		ANO: 2019
META Nº: 1	VALOR DA META: R\$ 690,90	
DESCRIÇÃO: ESTRUTURAÇÃO URBANA, COMPREENDENDO PASSEIO E ESPAÇO PÚBLICO DE USO COMPARTILHADO, NOS DISTRITOS DE CAMPINAS E COITÉ, NO MUNICÍPIO DE IRAUÇUBA.		
VALOR DO REPASSE:	R\$ 690,90	PARCELA Nº: 1

8 - PLANO DE APLICAÇÃO DETALHADO

DESCRIÇÃO DO BEM/SERVIÇO: ESTRUTURAÇÃO URBANA, COMPREENDENDO PASSEIO E ESPAÇO PÚBLICO DE USO COMPARTILHADO, NOS DISTRITOS DE CAMPINAS E COITÉ, NO MUNICÍPIO DE IRAUCUBA.				
NATUREZA DA AQUISIÇÃO: Recursos do Convênio			NATUREZA DA DESPESA: 449051	
ENDEREÇO DE LOCALIZAÇÃO: NOS DISTRITOS DE CAMPINAS E COITÉ, NO MUNICÍPIO DE IRAUCUBA.				
CEP: 62620-000	UF: CE	MUNICÍPIO: 1423 - IRAUCUBA		
UNIDADE: UN	QUANTIDADE: 1,00	V. UNITÁRIO: R\$ 665.728,22	V.TOTAL: R\$ 665.728,22	
OBSERVAÇÃO:				

9 - PLANO DE APLICAÇÃO CONSOLIDADO

NATUREZA DA DESPESA				
Código	Total	Recursos	Contrapartida Bens e Serviços	Rendimento de Aplicação
449051	R\$ 665.728,22	R\$ 665.728,22	R\$ 0,00	R\$ 0,00
TOTAL GERAL:	R\$ 665.728,22			



10 - DECLARAÇÃO

Na qualidade de representante legal do proponente, declaro, para fins de prova junto ao _____ para efeitos e sob as penas da Lei, que inexistem qualquer débito em mora ou situação de inadimplência com o Tesouro Nacional ou qualquer órgão ou entidade da Administração Pública Federal, que impeça a transferência de recursos oriundos da dotações consignadas nos orçamentos da União, na forma deste plano de trabalho.

Pede Deferimento,



Local e Data

Proponente

11 - APROVAÇÃO PELO CONCEDENTE DO PLANO DE TRABALHO

Aprovado

Local e Data

Concedente
(Representante legal do Órgão ou Entidade)

12 - ANEXOS

Comprovantes de Capacidade Técnica e Gerencial

Nome do Arquivo:

DECLARAÇÃO DE CAPACIDADE TÉCNICA E GERENCIAL - M. CIDADES.pdf

Comprovação da Contrapartida

Nome do Arquivo:

DECLARAÇÃO DE CONTRAPARTIDA - M. CIDADES.pdf

Documentos Digitalizados do Convênio

Nome do Arquivo:

contrato 1038539-31 parte 1.1.pdf.pdf

contrato 1038539-31 parte 1.2.pdf

contrato 1038539-31 parte 2.pdf

contrato 1038539-31 parte 3.pdf

contrato 1038539-31 parte 4.pdf

OF 1691 a camara municipal - 1038539.pdf



Anotação de Responsabilidade Técnica - ART
Lei nº 6.496, de 7 de dezembro de 1977

CREA-CE

ART OBRA / SERVIÇO
Nº CE20180354347

Conselho Regional de Engenharia e Agronomia do Ceará

SUBSTITUIÇÃO à CE20180326118

1. Responsável Técnico

RITA AMELIA MENDES BRANDAO ROSA

Título profissional: ENGENHEIRA CIVIL

Empresa contratada: RG CONSTRUÇÕES E SERVIÇOS LTDA - ME

RNP: 061504168-0

Registro: 000043828-6

2. Contratante

Contratante: PREFEITURA MUNICIPAL DE IRAUÇUBA

AVENIDA PAULO BASTOS

Complemento:

Cidade: Irauçuba

País: Brasil

Telefone: (88) 3635-1133

Contrato: Não especificado

Valor: R\$ 9.000,00

Ação Institucional: NENHUMA - NÃO OPTANTE

Bairro: CENTRO

UF: CE

CPF/CNPJ: 07.683.188/0001-69

Nº: 1370

CEP: 62620000

Email:

Celebrado em:

Tipo de contratante: PESSOA JURIDICA DE DIREITO PUBLICO

3. Dados da Obra/Serviço

Proprietário: PREFEITURA MUNICIPAL DE IRAUÇUBA

DISTRITO COITÉ / DISTRITO DE CAMPINAS

Complemento:

Cidade: Irauçuba

Telefone: (88) 3635-1133

Coordenadas Geográficas: Latitude: 0 Longitude: 0

Data de Início: 02/01/2018

Finalidade: SEM DEFINIÇÃO

Bairro: ZONA RURAL

UF: CE

CPF/CNPJ: 07.683.188/0001-69

Nº: S/N

CEP: 62620000

Email:

Previsão de término: 30/10/2018

4. Atividade Técnica

	Quantidade	Unidade
21 - ELABORAÇÃO		
38 - ORÇAMENTO > RESOLUÇÃO 1025 -> OBRAS E SERVIÇOS - ARQUITETURA -> PAISAGISMO -> PAISAGISMO -> #0845 - ACESSOS E PASSEIOS	2.238,44	m2
5 - PROJETO > RESOLUÇÃO 1025 -> OBRAS E SERVIÇOS - ARQUITETURA -> PAISAGISMO -> PAISAGISMO -> #0845 - ACESSOS E PASSEIOS	2.238,44	m2
38 - ORÇAMENTO > RESOLUÇÃO 1025 -> OBRAS E SERVIÇOS - CONSTRUÇÃO CIVIL -> INFRA-ESTRUTURA TERRITORIAL -> PAVIMENTAÇÃO -> #1476 - EM PEDRA	2.238,44	m2
5 - PROJETO > RESOLUÇÃO 1025 -> OBRAS E SERVIÇOS - CONSTRUÇÃO CIVIL -> INFRA-ESTRUTURA TERRITORIAL -> PAVIMENTAÇÃO -> #1476 - EM PEDRA	2.238,44	m2
38 - ORÇAMENTO > RESOLUÇÃO 1025 -> OBRAS E SERVIÇOS - ELÉTRICA -> ELETROTÉCNICA APLICADA -> EQUIPAMENTO ELÉTRICO -> #1812 - BAIXA TENSÃO	2.238,44	m2
5 - PROJETO > RESOLUÇÃO 1025 -> OBRAS E SERVIÇOS - ELÉTRICA -> ELETROTÉCNICA APLICADA -> EQUIPAMENTO ELÉTRICO -> #1812 - BAIXA TENSÃO	2.238,44	m2
38 - ORÇAMENTO > RESOLUÇÃO 1025 -> OBRAS E SERVIÇOS - CONSTRUÇÃO CIVIL -> EDIFICAÇÕES -> EDIFICAÇÃO -> #5025 - PRAÇAS	2.238,44	m2
5 - PROJETO > RESOLUÇÃO 1025 -> OBRAS E SERVIÇOS - CONSTRUÇÃO CIVIL -> EDIFICAÇÕES -> EDIFICAÇÃO -> #5025 - PRAÇAS	2.238,44	m2

Após a conclusão das atividades técnicas o profissional deverá proceder a baixa desta ART

5. Observações

ART DE PROJETO E ORÇAMENTO DA CONSTRUÇÃO DE PRAÇAS PÚBLICAS NO DISTRITO DE COITÉ E CAMPINAS NO MUNICÍPIO DE IRAUÇUBA-CE PT 1038539-31/2017

6. Declarações

- Declaro que estou cumprindo as regras de acessibilidade previstas nas normas técnicas da ABNT, na legislação específica e no decreto n. 5296/2004.

7. Entidade de Classe

NENHUMA - NÃO OPTANTE



[Handwritten signature]



Anotação de Responsabilidade Técnica - ART
Lei nº 6.496, de 7 de dezembro de 1977

CREA-CE

ART OBRA / SERVIÇO
Nº CE20180354347

Conselho Regional de Engenharia e Agronomia do Ceará

SUBSTITUIÇÃO à CE20180326118



8. Assinaturas

Declaro serem verdadeiras as informações acima

_____ de _____ de _____
Local data

Rita Amélia Mendes Brandão Rosa

RITA AMÉLIA MENDES BRANDÃO ROSA - CPF: 058.023.863-63

PREFEITURA MUNICIPAL DE IRAUÇUBA - CNPJ: 07.683.188/0001-69

9. Informações

- * A ART é válida somente quando quitada, mediante apresentação do comprovante do pagamento ou conferência no site do Crea.
- * Somente é considerada válida a ART quando estiver cadastrada no CREA, quitada, possuir as assinaturas originais do profissional e contratante.

10. Valor

Valor da ART: R\$ 82,94

Pago em: 09/07/2018

Nosso Número: 8212698064