



LEGENDAS DE DESENHOS



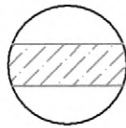
CURVA 22°



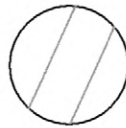
CURVA 45°



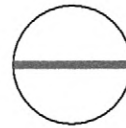
CURVA 90°



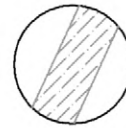
AÇUDE



BORDOS DA
ESTRADA



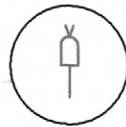
TUBULAÇÃO
Ø250mm



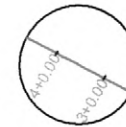
TALUDE



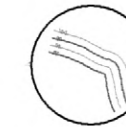
REGISTRO DE
DESCARGA



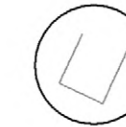
VENTOSA



ESTAQUEAMENTOS
DE 20 EM 20



CURVAS DE NÍVEL




EDIFICAÇÕES

APROVAÇÃO:

PROPRIETÁRIO

FISCALIZAÇÃO

CLÁUDIO JOSÉ QUEIROZ BARROS
ENG. CIVIL - CREA: 13.419 D / CE.



**JOTA BARROS
PROJETOS**
RUA TABELAJO JOAQUIM COELHO REZ, ALTOS
FONE: (85) 3033-0956
E-MAIL: contato@jbarrosprojetos.com.br
www.jbarrosprojetos.com.br

PREFEITURA MUNICIPAL DE IRAUÇUBA / CE.

DESENHO:

01/01

PRANCHA N°

12/22

SISTEMA INTEGRADO DE ABASTECIMENTO DE ÁGUA DAS LOCALIDADES DE
MISSI, BOQUEIRÃO, SÃO JOSÉ E COITÉ, NO MUNICÍPIO DE IRAUÇUBA.

ADUTORA DE ÁGUA BRUTA 03: TRECHO EB III Á EB IV
PLANTA BAIXA E PERFIL LONGITUDINAL.

LOCAL: DIVERSAS LOCALIDADES - ZONA RURAL - IRAUÇUBA / CE

PROJETISTA: CLÁUDIO JOSÉ QUEIROZ BARROS - ENG. CIVIL - CREA: 13.419 D / CE.

ESCALA:

PROPRIETÁRIO: PREFEITURA MUNICIPAL DE IRAUÇUBA / CE - CNPJ: 07.6831.880/001-69

1/1000

DESENHISTA: GILDERLAN SOARES

DATA:

ARQUIVO: AAB TR03.DWG

FEV/2018





LEGENDAS DE DESENHOS



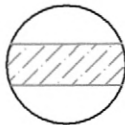
CURVA 22°



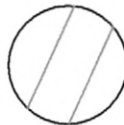
CURVA 45°



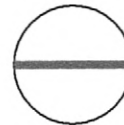
CURVA 90°



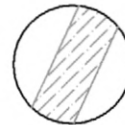
AÇUDE



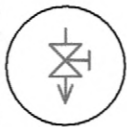
BORDOS DA
ESTRADA



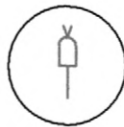
TUBULAÇÃO
Ø250mm



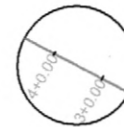
TALUDE



REGISTRO DE
DESCARGA



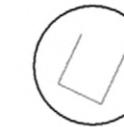
VENTOSA



ESTAQUEAMENTOS
DE 20 EM 20



CURVAS DE NÍVEL



EDIFICAÇÕES

APROVAÇÃO:

PROPRIETÁRIO

FISCALIZAÇÃO

CLÁUDIO JOSÉ QUEIROZ BARROS
ENG° CIVIL - CREA: 13.419 D / CE.



PREFEITURA MUNICIPAL DE IRAUÇUBA / CE.

DESENHO:

01/01

PRANCHA N°

13/22

SISTEMA INTEGRADO DE ABASTECIMENTO DE ÁGUA DAS LOCALIDADES DE
MISSI, BOQUEIRÃO, SÃO JOSÉ E COITÉ, NO MUNICÍPIO DE IRAUÇUBA.

ADUTORA DE ÁGUA BRUTA 03: TRECHO EB III Á EB IV
PLANTA BAIXA E PERFIL LONGITUDINAL.

LOCAL: DIVERSAS LOCALIDADES - ZONA RURAL - IRAUÇUBA / CE

PROJETISTA: CLÁUDIO JOSÉ QUEIROZ BARROS - ENG° CIVIL - CREA: 13.419 D / CE.

ESCALA:

PROPRIETÁRIO: PREFEITURA MUNICIPAL DE IRAUÇUBA / CE - CNPJ: 07.6831.880/001-69

1/1000

DESENHISTA: GILDERLAN SOARES

DATA:

ARQUIVO: AAB TR03.DWG

FEV/2018



LEGENDAS DE DESENHOS



CURVA 22°



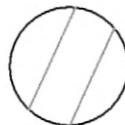
CURVA 45°



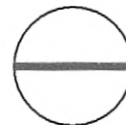
CURVA 90°



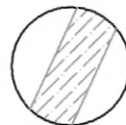
AÇUDE



BORDOS DA
ESTRADA



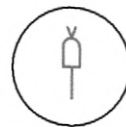
TUBULAÇÃO
Ø250mm



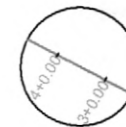
TALUDE



REGISTRO DE
DESCARGA



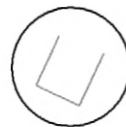
VENTOSA



ESTAQUEAMENTOS
DE 20 EM 20



CURVAS DE NÍVEL



EDIFICAÇÕES

APROVAÇÃO:

_____ PROPRIETÁRIO

_____ FISCALIZAÇÃO

CLÁUDIO JOSÉ QUEIROZ BARROS
ENG. CIVIL - CREA: 13.419 D / CE.



PREFEITURA MUNICIPAL DE IRAUÇUBA / CE.

DESENHO:

01/01

PRANCHA N°

14/22

SISTEMA INTEGRADO DE ABASTECIMENTO DE ÁGUA DAS LOCALIDADES DE
MISSI, BOQUEIRÃO, SÃO JOSÉ E COITÉ, NO MUNICÍPIO DE IRAUÇUBA.

ADUTORA DE ÁGUA BRUTA 03: TRECHO EB III Á EB IV
PLANTA BAIXA E PERFIL LONGITUDINAL.

LOCAL: DIVERSAS LOCALIDADES - ZONA RURAL - IRAUÇUBA / CE

PROJETISTA: CLÁUDIO JOSÉ QUEIROZ BARROS - ENG. CIVIL - CREA: 13.419 D / CE.

ESCALA:

PROPRIETÁRIO: PREFEITURA MUNICIPAL DE IRAUÇUBA / CE - CNPJ: 07.6831.880/001-69

1/1000

DESENHISTA: GILDERLAN SOARES

DATA:

ARQUIVO: AAB TR03.DWG

FEV/2018



LEGENDAS DE DESENHOS



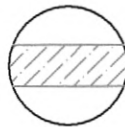
CURVA 22°



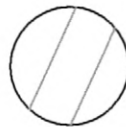
CURVA 45°



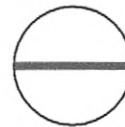
CURVA 90°



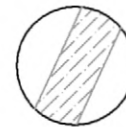
AÇUDE



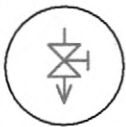
BORDOS DA
ESTRADA



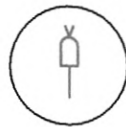
TUBULAÇÃO
Ø250mm



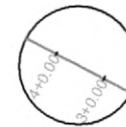
TALUDE



REGISTRO DE
DESCARGA



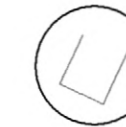
VENTOSA



ESTAQUEAMENTOS
DE 20 EM 20



CURVAS DE NÍVEL



EDIFICAÇÕES

APROVAÇÃO:

 PROPRIETÁRIO

 FISCALIZAÇÃO

 CLÁUDIO JOSÉ QUEIROZ BARROS
 ENG. CIVIL - CREA: 13.419 D / CE.



PREFEITURA MUNICIPAL DE IRAUÇUBA / CE.

DESENHO:

PRANCHA N°

01/01

15/22

SISTEMA INTEGRADO DE ABASTECIMENTO DE ÁGUA DAS LOCALIDADES DE
 MISSI, BOQUEIRÃO, SÃO JOSÉ E COITÉ, NO MUNICÍPIO DE IRAUÇUBA.

ADUTORA DE ÁGUA BRUTA 03: TRECHO EB III Á EB IV
PLANTA BAIXA E PERFIL LONGITUDINAL.

LOCAL: DIVERSAS LOCALIDADES - ZONA RURAL - IRAUÇUBA / CE

PROJETISTA: CLÁUDIO JOSÉ QUEIROZ BARROS - ENG. CIVIL - CREA: 13.419 D / CE.

ESCALA:

PROPRIETÁRIO: PREFEITURA MUNICIPAL DE IRAUÇUBA / CE - CNPJ: 07.6831.880/001-69

1/1000

DESENHISTA: GILDERLAN SOARES

DATA:

ARQUIVO: AAB TR03.DWG

FEV/2018





LEGENDAS DE DESENHOS



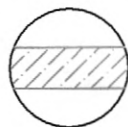
CURVA 22°



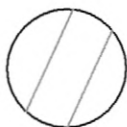
CURVA 45°



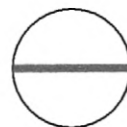
CURVA 90°



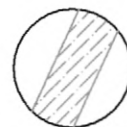
AÇUDE



BORDOS DA
ESTRADA



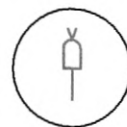
TUBULAÇÃO
Ø250mm



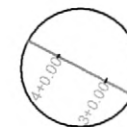
TALUDE



REGISTRO DE
DESCARGA



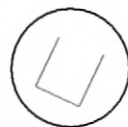
VENTOSA



ESTAQUEAMENTOS
DE 20 EM 20



CURVAS DE NÍVEL




EDIFICAÇÕES

APROVAÇÃO:

PROPRIETÁRIO

FISCALIZAÇÃO

CLÁUDIO JOSÉ QUEIROZ BARROS
ENG. CIVIL - CREA: 13.419 D / CE.



RUA TABELÃO JOAQUIM COELHO 622, ALTOSS
FONE: (86) 3092-0559
EMAIL: contato@jbarrosprojetos.com.br
www.jbarrosprojetos.com.br

PREFEITURA MUNICIPAL DE IRAUÇUBA / CE.

DESENHO:

01/01

PRANCHA Nº

16/22

SISTEMA INTEGRADO DE ABASTECIMENTO DE ÁGUA DAS LOCALIDADES DE
MISSI, BOQUEIRÃO, SÃO JOSÉ E COITÉ, NO MUNICÍPIO DE IRAUÇUBA.

ADUTORA DE ÁGUA BRUTA 03: TRECHO EB III Á EB IV
PLANTA BAIXA E PERFIL LONGITUDINAL.

LOCAL:

DIVERSAS LOCALIDADES - ZONA RURAL - IRAUÇUBA / CE

PROJETISTA:

CLÁUDIO JOSÉ QUEIROZ BARROS - ENG. CIVIL - CREA: 13.419 D / CE.

ESCALA:

PROPRIETÁRIO:

PREFEITURA MUNICIPAL DE IRAUÇUBA / CE - CNPJ: 07.6831.880/001-69

1/1000

DESENHISTA:

GILDERLAN SOARES

DATA:

ARQUIVO:

AAB TR03.DWG

FEV/2018



LEGENDAS DE DESENHOS

CURVA 22°	CURVA 45°	CURVA 90°	AÇUDE	BORDOS DA ESTRADA	TUBULAÇÃO Ø250mm	TALUDE
REGISTRO DE DESCARGA	VENTOSA	ESTAQUEAMENTOS DE 20 EM 20	CURVAS DE NÍVEL	EDIFICAÇÕES		

APROVAÇÃO:

_____ PROPRIETÁRIO

_____ FISCALIZAÇÃO

CLÁUDIO JOSÉ QUEIROZ BARROS
 ENG. CIVIL - CREA: 13.419 D / CE.

JOTA BARROS
PROJETOS
 RUA TABELÃO JOAQUIM COELHO 822, ALTOS
 FONE: (85) 3652-5555
 E-MAIL: contato@jbarrosprojetos.com.br
 www.jbarrosprojetos.com.br

PREFEITURA MUNICIPAL DE IRAUÇUBA / CE.

DESENHO:	PRANCHA N°
01/01	17/22

SISTEMA INTEGRADO DE ABASTECIMENTO DE ÁGUA DAS LOCALIDADES DE MISSI, BOQUEIRÃO, SÃO JOSÉ E COITÉ, NO MUNICÍPIO DE IRAUÇUBA.

ADUTORA DE ÁGUA BRUTA 03: TRECHO EB III Á EB IV
 PLANTA BAIXA E PERFIL LONGITUDINAL.

LOCAL:	DIVERSAS LOCALIDADES - ZONA RURAL - IRAUÇUBA / CE	
PROJETISTA:	CLÁUDIO JOSÉ QUEIROZ BARROS - ENG. CIVIL - CREA: 13.419 D / CE.	ESCALA:
PROPRIETÁRIO:	PREFEITURA MUNICIPAL DE IRAUÇUBA / CE - CNPJ: 07.6831.880/001-69	1/1000
DESENHISTA:	GILDERLAN SOARES	DATA:
ARQUIVO:	AAB TR03.DWG	FEV/2018

Irauçuba
 Cidadania, Inovação e Compromisso



LEGENDAS DE DESENHOS



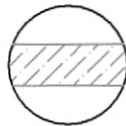
CURVA 22°



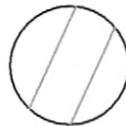
CURVA 45°



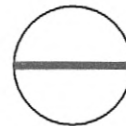
CURVA 90°



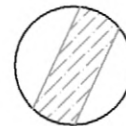
AÇUDE



BORDOS DA
ESTRADA



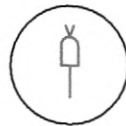
TUBULAÇÃO
Ø250mm



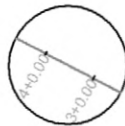
TALUDE



REGISTRO DE
DESCARGA



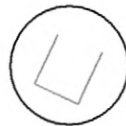
VENTOSA



ESTAQUEAMENTOS
DE 20 EM 20



CURVAS DE NÍVEL



EDIFICAÇÕES

APROVAÇÃO:

PROPRIETÁRIO

FISCALIZAÇÃO

CLÁUDIO JOSÉ QUEIROZ BARROS
ENG.º CIVIL - CREA: 13.419 D / CE.



PREFEITURA MUNICIPAL DE IRAUÇUBA / CE.

DESENHO:

PRANCHA Nº

01/01

18/22

SISTEMA INTEGRADO DE ABASTECIMENTO DE ÁGUA DAS LOCALIDADES DE
MISSI, BOQUEIRÃO, SÃO JOSÉ E COITÉ, NO MUNICÍPIO DE IRAUÇUBA.

ADUTORA DE ÁGUA BRUTA 03: TRECHO EB III Á EB IV
PLANTA BAIXA E PERFIL LONGITUDINAL.

LOCAL:

DIVERSAS LOCALIDADES - ZONA RURAL - IRAUÇUBA / CE

PROJETISTA:

CLÁUDIO JOSÉ QUEIROZ BARROS - ENG.º CIVIL - CREA: 13.419 D / CE.

ESCALA:

PROPRIETÁRIO:

PREFEITURA MUNICIPAL DE IRAUÇUBA / CE - CNPJ: 07.6831.880/001-69

1/1000

DESENHISTA:

GILDERLAN SOARES

DATA:

ARQUIVO:

AAB TR03.DWG

FEV/2018





LEGENDAS DE DESENHOS

CURVA 22°	CURVA 45°	CURVA 90°	AÇUDE	BORDOS DA ESTRADA	TUBULAÇÃO Ø250mm	TALUDE
REGISTRO DE DESCARGA	VENTOSA	ESTAQUEAMENTOS DE 20 EM 20	CURVAS DE NÍVEL	EDIFICAÇÕES		

APROVAÇÃO:

PROPRIETÁRIO

FISCALIZAÇÃO

CLÁUDIO JOSÉ QUEIROZ BARROS
ENG. CIVIL - CREA: 13.419 D / CE.



**JOTA BARROS
PROJETOS**

RUA TABELÃO JOAQUIM COELHO 422, ALTOS
FONE: (85) 3032-0959
E-MAIL: contato@jbarrosprojetos.com.br
www.jbarrosprojetos.com.br

PREFEITURA MUNICIPAL DE IRAUÇUBA / CE.

DESENHO:

PRANCHA N°

01/01

19/22

SISTEMA INTEGRADO DE ABASTECIMENTO DE ÁGUA DAS LOCALIDADES DE
MISSI, BOQUEIRÃO, SÃO JOSÉ E COITÉ, NO MUNICÍPIO DE IRAUÇUBA.

ADUTORA DE ÁGUA BRUTA 03: TRECHO EB III Á EB IV
PLANTA BAIXA E PERFIL LONGITUDINAL.

LOCAL:	DIVERSAS LOCALIDADES - ZONA RURAL - IRAUÇUBA / CE	
PROJETISTA:	CLÁUDIO JOSÉ QUEIROZ BARROS - ENG. CIVIL - CREA: 13.419 D / CE.	ESCALA:
PROPRIETÁRIO:	PREFEITURA MUNICIPAL DE IRAUÇUBA / CE - CNPJ: 07.6831.880/001-69	1/1000
DESENHISTA:	GILDERLAN SOARES	DATA:
ARQUIVO:	AAB TR03.DWG	FEV/2018



LEGENDAS DE DESENHOS

						
CURVA 22°	CURVA 45°	CURVA 90°	AÇUDE	BORDOS DA ESTRADA	TUBULAÇÃO Ø250mm	TALUDE
						
REGISTRO DE DESCARGA	VENTOSA	ESTAQUEAMENTOS DE 20 EM 20	CURVAS DE NÍVEL	EDIFICAÇÕES		

APROVAÇÃO:

PROPRIETÁRIO

FISCALIZAÇÃO

CLÁUDIO JOSÉ QUEIROZ BARROS
 ENG. CIVIL - CREA: 13.419 D / CE.



PREFEITURA MUNICIPAL DE IRAUCUBA / CE.

DESENHO:

PRANCHA N°

01/01

20/22

SISTEMA INTEGRADO DE ABASTECIMENTO DE ÁGUA DAS LOCALIDADES DE MISSI, BOQUEIRÃO, SÃO JOSÉ E COITÉ, NO MUNICÍPIO DE IRAUCUBA.

ADUTORA DE ÁGUA BRUTA 03: TRECHO EB III Á EB IV
 PLANTA BAIXA E PERFIL LONGITUDINAL.

LOCAL:	DIVERSAS LOCALIDADES - ZONA RURAL - IRAUCUBA / CE	
PROJETISTA:	CLÁUDIO JOSÉ QUEIROZ BARROS - ENG. CIVIL - CREA: 13.419 D / CE.	ESCALA:
PROPRIETÁRIO:	PREFEITURA MUNICIPAL DE IRAUCUBA / CE - CNPJ: 07.6831.880/001-69	1/1000
DESENHISTA:	GILDERLAN SOARES	DATA:
ARQUIVO:	AAB TR03.DWG	FEV/2018





LEGENDAS DE DESENHOS



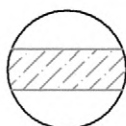
CURVA 22°



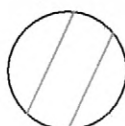
CURVA 45°



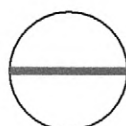
CURVA 90°



AÇUDE



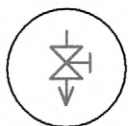
BORDOS DA
ESTRADA



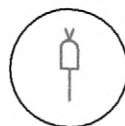
TUBULAÇÃO
Ø250mm



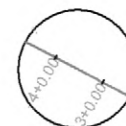
TALUDE



REGISTRO DE
DESCARGA



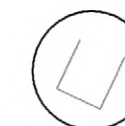
VENTOSA



ESTAQUEAMENTOS
DE 20 EM 20



CURVAS DE NÍVEL



EDIFICAÇÕES

APROVAÇÃO:

PROPRIETÁRIO

FISCALIZAÇÃO

CLÁUDIO JOSÉ QUEIROZ BARROS
ENG. CIVIL - CREA: 13.419 D / CE.



PREFEITURA MUNICIPAL DE IRAUÇUBA / CE.

DESENHO:

PRANCHA N°

01/01

21/22

SISTEMA INTEGRADO DE ABASTECIMENTO DE ÁGUA DAS LOCALIDADES DE
MISSI, BOQUEIRÃO, SÃO JOSÉ E COITÉ, NO MUNICÍPIO DE IRAUÇUBA.

ADUTORA DE ÁGUA BRUTA 03: TRECHO EB III Á EB IV
PLANTA BAIXA E PERFIL LONGITUDINAL.

LOCAL:	DIVERSAS LOCALIDADES - ZONA RURAL - IRAUÇUBA / CE		
PROJETISTA:	CLÁUDIO JOSÉ QUEIROZ BARROS - ENG. CIVIL - CREA: 13.419 D / CE.	ESCALA:	
PROPRIETÁRIO:	PREFEITURA MUNICIPAL DE IRAUÇUBA / CE - CNPJ: 07.6831.880/001-69	1/1000	
DESENHISTA:	GILDERLAN SOARES	DATA:	
ARQUIVO:	AAB TR03.DWG	FEV/2018	



LEGENDAS DE DESENHOS

CURVA 22°	CURVA 45°	CURVA 90°	AÇUDE	BORDOS DA ESTRADA	TUBULAÇÃO Ø250mm	TALUDE
REGISTRO DE DESCARGA	VENTOSA	ESTAQUEAMENTOS DE 20 EM 20	CURVAS DE NÍVEL	EDIFICAÇÕES		

APROVAÇÃO:

_____ PROPRIETÁRIO

_____ FISCALIZAÇÃO

CLÁUDIO JOSÉ QUEIROZ BARROS
ENG.º CIVIL - CREA: 13.419 D / CE.



PREFEITURA MUNICIPAL DE IRAUÇUBA / CE.

DESENHO:	PRANCHA N°
01/01	22/22

SISTEMA INTEGRADO DE ABASTECIMENTO DE ÁGUA DAS LOCALIDADES DE MISSI, BOQUEIRÃO, SÃO JOSÉ E COITÉ, NO MUNICÍPIO DE IRAUÇUBA.

ADUTORA DE ÁGUA BRUTA 03: TRECHO EB III Á EB IV
PLANTA BAIXA E PERFIL LONGITUDINAL.

LOCAL:	DIVERSAS LOCALIDADES - ZONA RURAL - IRAUÇUBA / CE	
PROJETISTA:	CLÁUDIO JOSÉ QUEIROZ BARROS - ENG.º CIVIL - CREA: 13.419 D / CE.	ESCALA:
PROPRIETÁRIO:	PREFEITURA MUNICIPAL DE IRAUÇUBA / CE - CNPJ: 07.6831.880/001-69	1/1000
DESENHISTA:	GILDERLAN SOARES	DATA:
ARQUIVO:	AAB TR03.DWG	FEV/2018





LEGENDAS DE DESENHOS



CURVA 22°



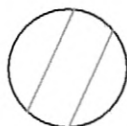
CURVA 45°



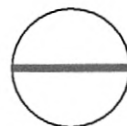
CURVA 90°



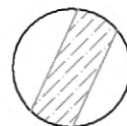
AÇUDE



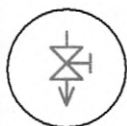
BORDOS DA
ESTRADA



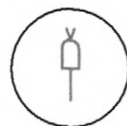
TUBULAÇÃO
Ø250mm



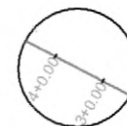
TALUDE



REGISTRO DE
DESCARGA



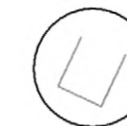
VENTOSA



ESTAQUEAMENTOS
DE 20 EM 20



CURVAS DE NÍVEL



EDIFICAÇÕES

APROVAÇÃO:

PROPRIETÁRIO

FISCALIZAÇÃO

CLÁUDIO JOSÉ QUEIROZ BARROS
ENG° CIVIL - CREA: 13.419 D / CE.



PREFEITURA MUNICIPAL DE IRAUÇUBA / CE.

DESENHO:

PRANCHA N°

01/01

01/14

SISTEMA INTEGRADO DE ABASTECIMENTO DE ÁGUA DAS LOCALIDADES DE
MISSI, BOQUEIRÃO, SÃO JOSÉ E COITÉ, NO MUNICÍPIO DE IRAUÇUBA.

ADUTORA DE ÁGUA BRUTA 04: TRECHO EB IV Á E.T.A. EXISTENTE (COITÉ).
PLANTA BAIXA E PERFIL LONGITUDINAL.

LOCAL:

DIVERSAS LOCALIDADES - ZONA RURAL - IRAUÇUBA / CE

PROJETISTA:

CLÁUDIO JOSÉ QUEIROZ BARROS - ENG° CIVIL - CREA: 13.419 D / CE.

ESCALA:

PROPRIETÁRIO:

PREFEITURA MUNICIPAL DE IRAUÇUBA / CE - CNPJ: 07.6831.880/001-69

1/1000

DESENHISTA:

GILDERLAN SOARES

DATA:

ARQUIVO:

AAB TR04_R1.DWG

FEV/2018



LEGENDAS DE DESENHOS



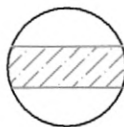
CURVA 22°



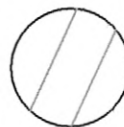
CURVA 45°



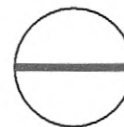
CURVA 90°



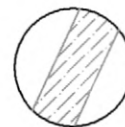
AÇUDE



BORDOS DA
ESTRADA



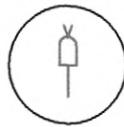
TUBULAÇÃO
Ø250mm



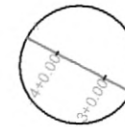
TALUDE



REGISTRO DE
DESCARGA



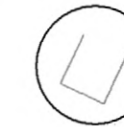
VENTOSA



ESTAQUEAMENTOS
DE 20 EM 20



CURVAS DE NÍVEL




EDIFICAÇÕES

APROVAÇÃO:

PROPRIETÁRIO

FISCALIZAÇÃO

CLÁUDIO JOSÉ QUEIROZ BARROS
ENG° CIVIL - CREA: 13.419 D / CE.



**JOTA BARROS
PROJETOS**
RUA TABELAJO JOAQUIM COELHO 632, ALTOS
FONE: (85) 3632-0595
E-MAIL: contato@jbarrosprojetos.com.br
www.jbarrosprojetos.com.br

PREFEITURA MUNICIPAL DE IRAUÇUBA / CE.

DESENHO:

PRANCHA N°

01/01

02/14

SISTEMA INTEGRADO DE ABASTECIMENTO DE ÁGUA DAS LOCALIDADES DE
MISSI, BOQUEIRÃO, SÃO JOSÉ E COITÉ, NO MUNICÍPIO DE IRAUÇUBA.

ADUTORA DE ÁGUA BRUTA 04: TRECHO EB IV Á E.T.A. EXISTENTE (COITÉ).
PLANTA BÁIXA E PERFIL LONGITUDINAL.

LOCAL:

DIVERSAS LOCALIDADES - ZONA RURAL - IRAUÇUBA / CE

PROJETISTA:

CLÁUDIO JOSÉ QUEIROZ BARROS - ENG° CIVIL - CREA: 13.419 D / CE.

ESCALA:

PROPRIETÁRIO:

PREFEITURA MUNICIPAL DE IRAUÇUBA / CE - CNPJ: 07.6831.880/001-69

1/1000

DESENHISTA:

GILDERLAN SOARES

DATA:

ARQUIVO:

AAB TR04_R1.DWG

FEV/2018





LEGENDAS DE DESENHOS



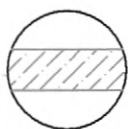
CURVA 22°



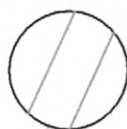
CURVA 45°



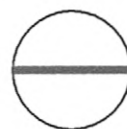
CURVA 90°



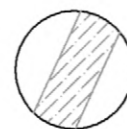
AÇUDE



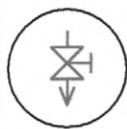
BORDOS DA
ESTRADA



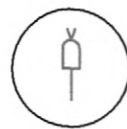
TUBULAÇÃO
Ø250mm



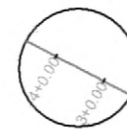
TALUDE



REGISTRO DE
DESCARGA



VENTOSA



ESTAQUEAMENTOS
DE 20 EM 20



CURVAS DE NÍVEL



EDIFICAÇÕES

APROVAÇÃO:

PROPRIETÁRIO

FISCALIZAÇÃO

CLÁUDIO JOSÉ QUEIROZ BARROS
ENG. CIVIL - CREA: 13.419 D / CE.



PREFEITURA MUNICIPAL DE IRAUÇUBA / CE.

DESENHO:

PRANCHA N°

01/01

03/14

SISTEMA INTEGRADO DE ABASTECIMENTO DE ÁGUA DAS LOCALIDADES DE
MISSI, BOQUEIRÃO, SÃO JOSÉ E COITÉ, NO MUNICÍPIO DE IRAUÇUBA.

ADUTORA DE ÁGUA BRUTA 04: TRECHO EB IV Á E.T.A. EXISTENTE (COITÉ).
PLANTA BAIXA E PERFIL LONGITUDINAL.

LOCAL:

DIVERSAS LOCALIDADES - ZONA RURAL - IRAUÇUBA / CE

PROJETISTA:

CLÁUDIO JOSÉ QUEIROZ BARROS - ENG. CIVIL - CREA: 13.419 D / CE.

ESCALA:

PROPRIETÁRIO:

PREFEITURA MUNICIPAL DE IRAUÇUBA / CE - CNPJ: 07.6831.880/001-69

1/1000

DESENHISTA:

GILDERLAN SOARES

DATA:

ARQUIVO:

AAB TR04_R1.DWG

FEV/2018





LEGENDAS DE DESENHOS



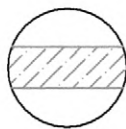
CURVA 22°



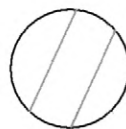
CURVA 45°



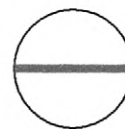
CURVA 90°



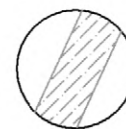
AÇUDE



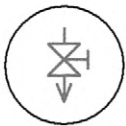
BORDOS DA
ESTRADA



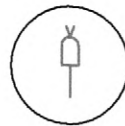
TUBULAÇÃO
Ø250mm



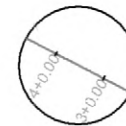
TALUDE



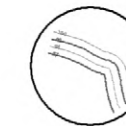
REGISTRO DE
DESCARGA



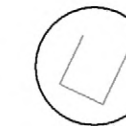
VENTOSA



ESTAQUEAMENTOS
DE 20 EM 20



CURVAS DE NÍVEL



EDIFICAÇÕES

APROVAÇÃO:

PROPRIETÁRIO

FISCALIZAÇÃO

CLÁUDIO JOSÉ QUEIROZ BARROS
ENG° CIVIL - CREA: 13.419 D / CE.



PREFEITURA MUNICIPAL DE IRAUÇUBA / CE.

DESENHO:

PRANCHA N°

01/01

04/14

SISTEMA INTEGRADO DE ABASTECIMENTO DE ÁGUA DAS LOCALIDADES DE
MISSI, BOQUEIRÃO, SÃO JOSÉ E COITÉ, NO MUNICÍPIO DE IRAUÇUBA.

ADUTORA DE ÁGUA BRUTA 04: TRECHO EB IV Á E.T.A. EXISTENTE (COITÉ).
PLANTA BAIXA E PERFIL LONGITUDINAL.

LOCAL:

DIVERSAS LOCALIDADES - ZONA RURAL - IRAUÇUBA / CE

PROJETISTA:

CLÁUDIO JOSÉ QUEIROZ BARROS - ENG° CIVIL - CREA: 13.419 D / CE.

ESCALA:

PROPRIETÁRIO:

PREFEITURA MUNICIPAL DE IRAUÇUBA / CE - CNPJ: 07.6831.880/001-69

1/1000

DESENHISTA:

GILDERLAN SOARES

DATA:

ARQUIVO:

AAB TR04_R1.DWG

FEV/2018





LEGENDAS DE DESENHOS



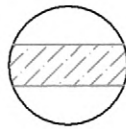
CURVA 22°



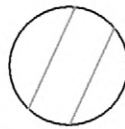
CURVA 45°



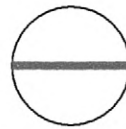
CURVA 90°



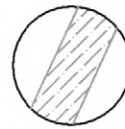
AÇUDE



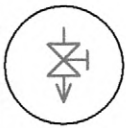
BORDOS DA
ESTRADA



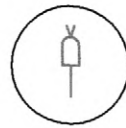
TUBULAÇÃO
Ø250mm



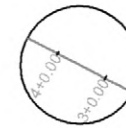
TALUDE



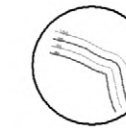
REGISTRO DE
DESCARGA



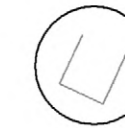
VENTOSA



ESTAQUEAMENTOS
DE 20 EM 20



CURVAS DE NÍVEL



EDIFICAÇÕES

APROVAÇÃO:

PROPRIETÁRIO

FISCALIZAÇÃO

CLÁUDIO JOSÉ QUEIROZ BARROS
ENG° CIVIL - CREA: 13.419 D / CE.



**JOTA BARROS
PROJETOS**

RUA TABELÃO JOAQUIM COELHO 622, ALTOS
FONE: (85) 3034-4555
E-MAIL: contato@jbarrosprojetos.com.br
www.jbarrosprojetos.com.br

PREFEITURA MUNICIPAL DE IRAUÇUBA / CE.

DESENHO:

PRANCHA N°

01/01

05/14

SISTEMA INTEGRADO DE ABASTECIMENTO DE ÁGUA DAS LOCALIDADES DE
MISSI, BOQUEIRÃO, SÃO JOSÉ E COITÉ, NO MUNICÍPIO DE IRAUÇUBA.

ADUTORA DE ÁGUA BRUTA 04: TRECHO EB IV Á E.T.A. EXISTENTE (COITÉ).
PLANTA BAIXA E PERFIL LONGITUDINAL.

LOCAL:

DIVERSAS LOCALIDADES - ZONA RURAL - IRAUÇUBA / CE

PROJETISTA:

CLÁUDIO JOSÉ QUEIROZ BARROS - ENG° CIVIL - CREA: 13.419 D / CE.

ESCALA:

PROPRIETÁRIO:

PREFEITURA MUNICIPAL DE IRAUÇUBA / CE - CNPJ: 07.6831.880/001-69

1/1000

DESENHISTA:

GILDERLAN SOARES

DATA:

ARQUIVO:

AAB TR04_R1.DWG

FEV/2018





LEGENDAS DE DESENHOS



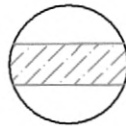
CURVA 22°



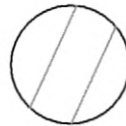
CURVA 45°



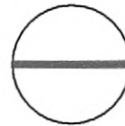
CURVA 90°



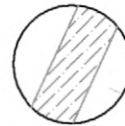
AÇUDE



BORDOS DA
ESTRADA



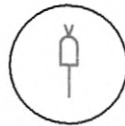
TUBULAÇÃO
Ø250mm



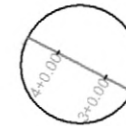
TALUDE



REGISTRO DE
DESCARGA



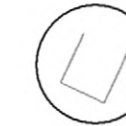
VENTOSA



ESTAQUEAMENTOS
DE 20 EM 20



CURVAS DE NÍVEL



EDIFICAÇÕES

APROVAÇÃO:

PROPRIETÁRIO

FISCALIZAÇÃO

CLÁUDIO JOSÉ QUEIROZ BARROS
ENG. CIVIL - CREA: 13.419 D / CE.



PREFEITURA MUNICIPAL DE IRAUÇUBA / CE.

DESENHO:

PRANCHA N°

01/01

06/14

SISTEMA INTEGRADO DE ABASTECIMENTO DE ÁGUA DAS LOCALIDADES DE
MISSI, BOQUEIRÃO, SÃO JOSÉ E COITÉ, NO MUNICÍPIO DE IRAUÇUBA.

ADUTORA DE ÁGUA BRUTA 04: TRECHO EB IV Á E.T.A. EXISTENTE (COITÉ).
PLANTA BAIXA E PERFIL LONGITUDINAL.

LOCAL: DIVERSAS LOCALIDADES - ZONA RURAL - IRAUÇUBA / CE

PROJETISTA: CLÁUDIO JOSÉ QUEIROZ BARROS - ENG. CIVIL - CREA: 13.419 D / CE.

ESCALA:

PROPRIETÁRIO: PREFEITURA MUNICIPAL DE IRAUÇUBA / CE - CNPJ: 07.6831.880/001-69

1/1000

DESENHISTA: GILDERLAN SOARES

DATA:

ARQUIVO: AAB TR04_R1.DWG

FEV/2018





LEGENDAS DE DESENHOS



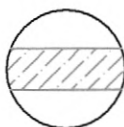
CURVA 22°



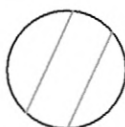
CURVA 45°



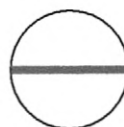
CURVA 90°



AÇUDE



BORDOS DA
ESTRADA



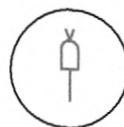
TUBULAÇÃO
Ø250mm



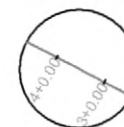
TALUDE



REGISTRO DE
DESCARGA



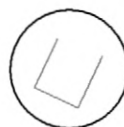
VENTOSA



ESTAQUEAMENTOS
DE 20 EM 20



CURVAS DE NÍVEL



EDIFICAÇÕES

APROVAÇÃO:

PROPRIETÁRIO

FISCALIZAÇÃO

CLÁUDIO JOSÉ QUEIROZ BARROS
ENG. CIVIL - CREA: 13.419 D / CE.



PREFEITURA MUNICIPAL DE IRAUÇUBA / CE.

DESENHO:

PRANCHA N°

01/01

07/14

SISTEMA INTEGRADO DE ABASTECIMENTO DE ÁGUA DAS LOCALIDADES DE
MISSI, BOQUEIRÃO, SÃO JOSÉ E COITÉ, NO MUNICÍPIO DE IRAUÇUBA.

ADUTORA DE ÁGUA BRUTA 04: TRECHO EB IV Á E.T.A. EXISTENTE (COITÉ).
PLANTA BAIXA E PERFIL LONGITUDINAL.

LOCAL: DIVERSAS LOCALIDADES - ZONA RURAL - IRAUÇUBA / CE

PROJETISTA: CLÁUDIO JOSÉ QUEIROZ BARROS - ENG. CIVIL - CREA: 13.419 D / CE.

ESCALA:

PROPRIETÁRIO: PREFEITURA MUNICIPAL DE IRAUÇUBA / CE - CNPJ: 07.6831.880/001-69

1/1000

DESENHISTA: GILDERLAN SOARES

DATA:

ARQUIVO: AAB TR04_R1.DWG

FEV/2018





LEGENDAS DE DESENHOS

CURVA 22°	CURVA 45°	CURVA 90°	AÇUDE	BORDOS DA ESTRADA	TUBULAÇÃO Ø250mm	TALUDE
REGISTRO DE DESCARGA	VENTOSA	ESTAQUEAMENTOS DE 20 EM 20	CURVAS DE NÍVEL	EDIFICAÇÕES		

APROVAÇÃO:

_____ PROPRIETÁRIO

_____ FISCALIZAÇÃO

CLÁUDIO JOSÉ QUEIROZ BARROS
ENG. CIVIL - CREA: 13.419 D / CE.

 JOTA BARROS PROJETOS <small>RUA TARELÃO JOAQUIM COELHO 632, ALTOS FONE: (86) 3032-0556 E-MAIL: contato@jbarrosprojetos.com.br www.jbarrosprojetos.com.br</small>	PREFEITURA MUNICIPAL DE IRAUÇUBA / CE.	DESENHO:	PRANCHA N°
		01/01	08/14
SISTEMA INTEGRADO DE ABASTECIMENTO DE ÁGUA DAS LOCALIDADES DE MISSI, BOQUEIRÃO, SÃO JOSÉ E COITÉ, NO MUNICÍPIO DE IRAUÇUBA.			
ADUTORA DE ÁGUA BRUTA 04: TRECHO EB IV Á E.T.A. EXISTENTE (COITÉ). PLANTA BAIXA E PERFIL LONGITUDINAL.			

LOCAL:	DIVERSAS LOCALIDADES - ZONA RURAL - IRAUÇUBA / CE	
PROJETISTA:	CLÁUDIO JOSÉ QUEIROZ BARROS - ENG. CIVIL - CREA: 13.419 D / CE.	ESCALA:
PROPRIETÁRIO:	PREFEITURA MUNICIPAL DE IRAUÇUBA / CE - CNPJ: 07.6831.880/001-69	1/1000
DESENHISTA:	GILDERLAN SOARES	DATA:
ARQUIVO:	AAB TR04_R1.DWG	FEV/2018





LEGENDAS DE DESENHOS



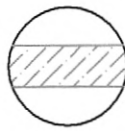
CURVA 22°



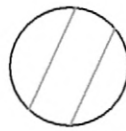
CURVA 45°



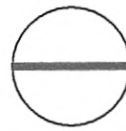
CURVA 90°



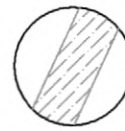
AÇUDE



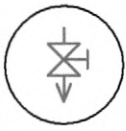
BORDOS DA
ESTRADA



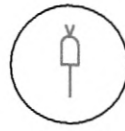
TUBULAÇÃO
Ø250mm



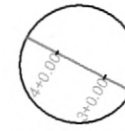
TALUDE



REGISTRO DE
DESCARGA



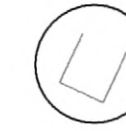
VENTOSA



ESTAQUEAMENTOS
DE 20 EM 20



CURVAS DE NÍVEL



EDIFICAÇÕES

APROVAÇÃO:

PROPRIETÁRIO

FISCALIZAÇÃO

CLÁUDIO JOSÉ QUEIROZ BARROS
ENG. CIVIL - CREA: 13.419 D / CE.



PREFEITURA MUNICIPAL DE IRAUÇUBA / CE.

DESENHO:

PRANCHA N°

01/01

09/14

SISTEMA INTEGRADO DE ABASTECIMENTO DE ÁGUA DAS LOCALIDADES DE
MISSI, BOQUEIRÃO, SÃO JOSÉ E COITÉ, NO MUNICÍPIO DE IRAUÇUBA.

ADUTORA DE ÁGUA BRUTA 04: TRECHO EB IV Á E.T.A. EXISTENTE (COITÉ).
PLANTA BAIXA E PERFIL LONGITUDINAL.

LOCAL:

DIVERSAS LOCALIDADES - ZONA RURAL - IRAUÇUBA / CE

PROJETISTA:

CLÁUDIO JOSÉ QUEIROZ BARROS - ENG. CIVIL - CREA: 13.419 D / CE.

ESCALA:

PROPRIETÁRIO:

PREFEITURA MUNICIPAL DE IRAUÇUBA / CE - CNPJ: 07.6831.880/001-69

1/1000

DESENHISTA:

GILDERLAN SOARES

DATA:

ARQUIVO:

AAB TR04_R1.DWG

FEV/2018



LEGENDAS DE DESENHOS



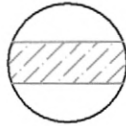
CURVA 22°



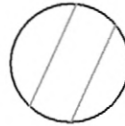
CURVA 45°



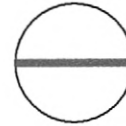
CURVA 90°



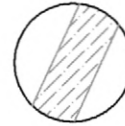
AÇUDE



BORDOS DA
ESTRADA



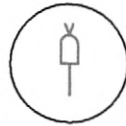
TUBULAÇÃO
Ø250mm



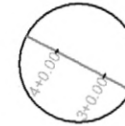
TALUDE



REGISTRO DE
DESCARGA



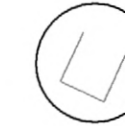
VENTOSA



ESTAQUEAMENTOS
DE 20 EM 20



CURVAS DE NÍVEL



EDIFICAÇÕES

APROVAÇÃO:

PROPRIETÁRIO

FISCALIZAÇÃO

CLÁUDIO JOSÉ QUEIROZ BARROS
ENG. CIVIL - CREA: 13.419 D / CE.



PREFEITURA MUNICIPAL DE IRAUÇUBA / CE.

DESENHO:	PRANCHA N°
01/01	10/14

SISTEMA INTEGRADO DE ABASTECIMENTO DE ÁGUA DAS LOCALIDADES DE
MISSI, BOQUEIRÃO, SÃO JOSÉ E COITÉ, NO MUNICÍPIO DE IRAUÇUBA.


ADUTORA DE ÁGUA BRUTA 04: TRECHO EB IV Á E.T.A. EXISTENTE (COITÉ).
PLANTA BAIXA E PERFIL LONGITUDINAL.

LOCAL:	DIVERSAS LOCALIDADES - ZONA RURAL - IRAUÇUBA / CE	
PROJETISTA:	CLÁUDIO JOSÉ QUEIROZ BARROS - ENG. CIVIL - CREA: 13.419 D / CE.	ESCALA:
PROPRIETÁRIO:	PREFEITURA MUNICIPAL DE IRAUÇUBA / CE - CNPJ: 07.6831.880/001-69	1/1000
DESENHISTA:	GILDERLAN SOARES	DATA:
ARQUIVO:	AAB TR04_R1.DWG	FEV/2018





LEGENDAS DE DESENHOS



CURVA 22°



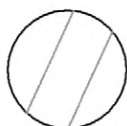
CURVA 45°



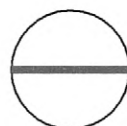
CURVA 90°



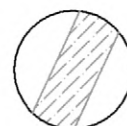
AÇUDE



BORDOS DA
ESTRADA



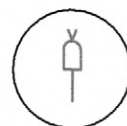
TUBULAÇÃO
Ø250mm



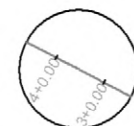
TALUDE



REGISTRO DE
DESCARGA



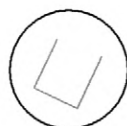
VENTOSA



ESTAQUEAMENTOS
DE 20 EM 20



CURVAS DE NÍVEL



EDIFICAÇÕES

APROVAÇÃO:

PROPRIETÁRIO

FISCALIZAÇÃO

CLÁUDIO JOSÉ QUEIROZ BARROS
ENGRº CIVIL - CREA: 13.419 D / CE.

DESENHO:

PRANCHA Nº

01/01

11/14

PREFEITURA MUNICIPAL DE IRAUÇUBA / CE.

SISTEMA INTEGRADO DE ABASTECIMENTO DE ÁGUA DAS LOCALIDADES DE
MISSI, BOQUEIRÃO, SÃO JOSÉ E COITÉ, NO MUNICÍPIO DE IRAUÇUBA.

ADUTORA DE ÁGUA BRUTA 04: TRECHO EB IV Á E.T.A. EXISTENTE (COITÉ).
PLANTA BAIXA E PERFIL LONGITUDINAL.



RUA TABELÃO JOAQUIM COELHO 622, ALTOS
FONE: (85) 3638-0556
EMAIL: contato@jbarrosprojetos.com.br
www.jbarrosprojetos.com.br

LOCAL:

DIVERSAS LOCALIDADES - ZONA RURAL - IRAUÇUBA / CE

PROJETISTA:

CLÁUDIO JOSÉ QUEIROZ BARROS - ENGRº CIVIL - CREA: 13.419 D / CE.

ESCALA:

PROPRIETÁRIO:

PREFEITURA MUNICIPAL DE IRAUÇUBA / CE - CNPJ: 07.6831.880/001-69

1/1000

DESENHISTA:

GILDERLAN SOARES

DATA:

ARQUIVO:

AAB TR04_R1.DWG

FEV/2018





LEGENDAS DE DESENHOS



CURVA 22°



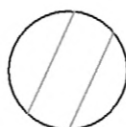
CURVA 45°



CURVA 90°



AÇUDE



BORDOS DA
ESTRADA



TUBULAÇÃO
Ø250mm



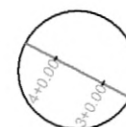
TALUDE



REGISTRO DE
DESCARGA



VENTOSA



ESTAQUEAMENTOS
DE 20 EM 20



CURVAS DE NÍVEL



EDIFICAÇÕES

APROVAÇÃO:

PROPRIETÁRIO

FISCALIZAÇÃO


CLÁUDIO JOSÉ QUEIROZ BARROS
ENG. CIVIL - CREA: 13.419 D / CE.



**JOTA BARROS
PROJETOS**
RUA TADEUJO JOAQUIM COELHO 822, ALTOS
FONE: (85) 3632-0555
E-MAIL: contato@jbarrosprojetos.com.br
www.jbarrosprojetos.com.br

PREFEITURA MUNICIPAL DE IRAUÇUBA / CE.

DESENHO:

01/01

PRANCHA N°

12/14

SISTEMA INTEGRADO DE ABASTECIMENTO DE ÁGUA DAS LOCALIDADES DE
MISSI, BOQUEIRÃO, SÃO JOSÉ E COITÉ, NO MUNICÍPIO DE IRAUÇUBA.

**ADUTORA DE ÁGUA BRUTA 04: TRECHO EB IV Á E.T.A. EXISTENTE (COITÉ).
PLANTA BAIXA E PERFIL LONGITUDINAL.**

LOCAL: DIVERSAS LOCALIDADES - ZONA RURAL - IRAUÇUBA / CE

PROJETISTA: CLÁUDIO JOSÉ QUEIROZ BARROS - ENG. CIVIL - CREA: 13.419 D / CE.

ESCALA:

PROPRIETÁRIO: PREFEITURA MUNICIPAL DE IRAUÇUBA / CE - CNPJ: 07.6831.880/001-69

1/1000

DESENHISTA: GILDERLAN SOARES

DATA:

ARQUIVO: AAB TR04_R1.DWG

FEV/2018





LEGENDAS DE DESENHOS



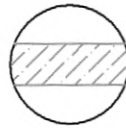
CURVA 22°



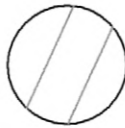
CURVA 45°



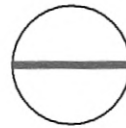
CURVA 90°



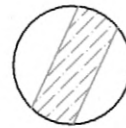
AÇUDE



BORDOS DA
ESTRADA



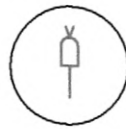
TUBULAÇÃO
Ø250mm



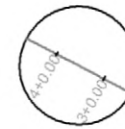
TALUDE



REGISTRO DE
DESCARGA



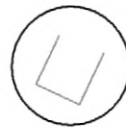
VENTOSA



ESTAQUEAMENTOS
DE 20 EM 20



CURVAS DE NÍVEL



EDIFICAÇÕES

APROVAÇÃO:

PROPRIETÁRIO

FISCALIZAÇÃO

CLÁUDIO JOSÉ QUEIROZ BARROS
ENG° CIVIL - CREA: 13.419 D / CE.



PREFEITURA MUNICIPAL DE IRAUÇUBA / CE.

DESENHO:

PRANCHA Nº

01/01

13/14

SISTEMA INTEGRADO DE ABASTECIMENTO DE ÁGUA DAS LOCALIDADES DE
MISSI, BOQUEIRÃO, SÃO JOSÉ E COITÉ, NO MUNICIPIO DE IRAUÇUBA.

ADUTORA DE ÁGUA BRUTA 04: TRECHO EB IV Á E.T.A. EXISTENTE (COITÉ).
PLANTA BAIXA E PERFIL LONGITUDINAL.

LOCAL: DIVERSAS LOCALIDADES - ZONA RURAL - IRAUÇUBA / CE

PROJETISTA: CLÁUDIO JOSÉ QUEIROZ BARROS - ENG° CIVIL - CREA: 13.419 D / CE.

ESCALA:

PROPRIETÁRIO: PREFEITURA MUNICIPAL DE IRAUÇUBA / CE - CNPJ: 07.6831.880/001-69

1/1000

DESENHISTA: GILDERLAN SOARES

DATA:

ARQUIVO: AAB TR04_R1.DWG

FEV/2018





LEGENDAS DE DESENHOS



CURVA 22°



CURVA 45°



CURVA 90°



AÇUDE



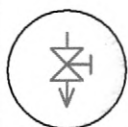
BORDOS DA
ESTRADA



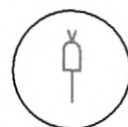
TUBULAÇÃO
Ø250mm



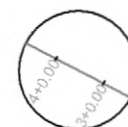
TALUDE



REGISTRO DE
DESCARGA



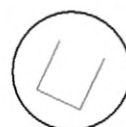
VENTOSA



ESTAQUEAMENTOS
DE 20 EM 20



CURVAS DE NÍVEL



EDIFICAÇÕES

APROVAÇÃO:

PROPRIETÁRIO

FISCALIZAÇÃO

CLÁUDIO JOSÉ QUEIROZ BARROS
ENG. CIVIL - CREA: 13.419 D / CE.



RUA TABEAÇÃO JOAQUIM COELHO 822, ALTOS
FONE: (85) 3652-0369
E-MAIL: contato@jbarrosprojetos.com.br
www.jbarrosprojetos.com.br

PREFEITURA MUNICIPAL DE IRAUÇUBA / CE.

DESENHO:

01/01

PRANCHA N°

14/14

SISTEMA INTEGRADO DE ABASTECIMENTO DE ÁGUA DAS LOCALIDADES DE
MISSI, BOQUEIRÃO, SÃO JOSÉ E COITÉ, NO MUNICÍPIO DE IRAUÇUBA.

ADUTORA DE ÁGUA BRUTA 04: TRECHO EB IV Á E.T.A. EXISTENTE (COITÉ).
PLANTA BAIXA E PERFIL LONGITUDINAL.

LOCAL:	DIVERSAS LOCALIDADES - ZONA RURAL - IRAUÇUBA / CE	
PROJETISTA:	CLÁUDIO JOSÉ QUEIROZ BARROS - ENG. CIVIL - CREA: 13.419 D / CE.	ESCALA:
PROPRIETÁRIO:	PREFEITURA MUNICIPAL DE IRAUÇUBA / CE - CNPJ: 07.6831.880/001-69	1/1000
DESENHISTA:	GILDERLAN SOARES	DATA:
ARQUIVO:	AAB TR04_R1.DWG	FEV/2018

