



**APROVAÇÃO:**

\_\_\_\_\_  
PROPRIETÁRIO

\_\_\_\_\_  
FISCALIZAÇÃO

\_\_\_\_\_  
CLÁUDIO JOSÉ QUEIROZ BARROS  
ENG° CIVIL - CREA: 13.419 D / CE.



**JOTA BARROS  
PROJETOS**

RUA TABELÃO JOAQUIM COELHO 622, ALTOS  
FONE: (96) 3092-0556  
EMAIL: contato@jbarrosprojetos.com.br  
www.jbarrosprojetos.com.br

PREFEITURA MUNICIPAL DE IRAUÇUBA / CE.

DESENHO:

PRANCHA N°

01/01

01/01

SISTEMA INTEGRADO DE ABASTECIMENTO DE ÁGUA DAS LOCALIDADES DE  
MISSI, BOQUEIRÃO, SÃO JOSÉ E COITÉ, NO MUNICÍPIO DE IRAUÇUBA.

**ESTAÇÃO DE BOMBEAMENTO - E.B. III  
RESERVATÓRIO APOIADO - R.A.P. 50m³.**

LOCAL: DIVERSAS LOCALIDADES - ZONA RURAL - IRAUÇUBA / CE

PROJETISTA: CLÁUDIO JOSÉ QUEIROZ BARROS - ENG° CIVIL - CREA: 13.419 D / CE.

ESCALA:

PROPRIETÁRIO: PREFEITURA MUNICIPAL DE IRAUÇUBA / CE - CNPJ: 07.6831.880/001-69

INDICADA

DESENHISTA: GILDERLAN SOARES

DATA:

ARQUIVO: 18.0\_TEC\_14\_15\_RAP\_50M³.DWG

FEV/2018



## LEGENDAS DE DESENHOS



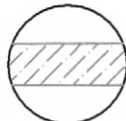
CURVA 22°



CURVA 45°



CURVA 90°



AÇUDE



BORDOS DA  
ESTRADA



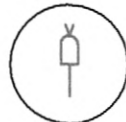
TUBULAÇÃO  
Ø250mm



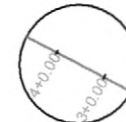
TALUDE



REGISTRO DE  
DESCARGA



VENTOSA



ESTAQUEAMENTOS  
DE 20 EM 20



CURVAS DE NÍVEL



EDIFICAÇÕES

### APROVAÇÃO:

\_\_\_\_\_  
 PROPRIETÁRIO

\_\_\_\_\_  
 FISCALIZAÇÃO

\_\_\_\_\_  
 CLÁUDIO JOSÉ QUEIROZ BARROS  
 ENGº CIVIL - CREA: 13.419 D / CE.



PREFEITURA MUNICIPAL DE IRAUÇUBA / CE.

DESENHO:

PRANCHA Nº

01/01

01/32

SISTEMA INTEGRADO DE ABASTECIMENTO DE ÁGUA DAS LOCALIDADES DE  
 MISSI, BOQUEIRÃO, SÃO JOSÉ E COITÉ, NO MUNICÍPIO DE IRAUÇUBA.

**ADUTORA DE ÁGUA BRUTA 01: TRECHO EB I Á EB II**  
 PLANTA BAIXA E PERFIL LONGITUDINAL.

LOCAL:	DIVERSAS LOCALIDADES - ZONA RURAL - IRAUÇUBA / CE		
PROJETISTA:	CLÁUDIO JOSÉ QUEIROZ BARROS - ENGº CIVIL - CREA: 13.419 D / CE.	ESCALA:	
PROPRIETÁRIO:	PREFEITURA MUNICIPAL DE IRAUÇUBA / CE - CNPJ: 07.6831.880/001-69	1/1000	
DESENHISTA:	GILDERLAN SOARES	DATA:	
ARQUIVO:	AAB TR01_01.15-32.DWG	FEV/2018	



## LEGENDAS DE DESENHOS



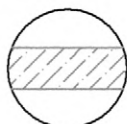
CURVA 22°



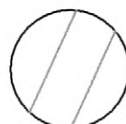
CURVA 45°



CURVA 90°



AÇUDE



BORDOS DA  
ESTRADA



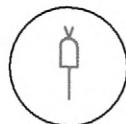
TUBULAÇÃO  
Ø250mm



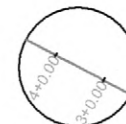
TALUDE



REGISTRO DE  
DESCARGA



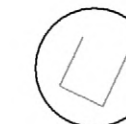
VENTOSA



ESTAQUEAMENTOS  
DE 20 EM 20



CURVAS DE NÍVEL



EDIFICAÇÕES

### APROVAÇÃO:

\_\_\_\_\_  
PROPRIETÁRIO

\_\_\_\_\_  
FISCALIZAÇÃO

\_\_\_\_\_  
CLÁUDIO JOSÉ QUEIROZ BARROS  
ENG° CIVIL - CREA: 13.419 D / CE.



PREFEITURA MUNICIPAL DE IRAUÇUBA / CE.

DESENHO:

01/01

PRANCHA N°

02/32

SISTEMA INTEGRADO DE ABASTECIMENTO DE ÁGUA DAS LOCALIDADES DE  
MISSI, BOQUEIRÃO, SÃO JOSÉ E COITÉ, NO MUNICÍPIO DE IRAUÇUBA.

**ADUTORA DE ÁGUA BRUTA 01: TRECHO EB I Á EB II**  
PLANTA BAIXA E PERFIL LONGITUDINAL.

LOCAL: DIVERSAS LOCALIDADES - ZONA RURAL - IRAUÇUBA / CE

PROJETISTA: CLÁUDIO JOSÉ QUEIROZ BARROS - ENG° CIVIL - CREA: 13.419 D / CE.

ESCALA:

PROPRIETÁRIO: PREFEITURA MUNICIPAL DE IRAUÇUBA / CE - CNPJ: 07.6831.880/001-69

1/1000

DESENHISTA: GILDERLAN SOARES

DATA:

ARQUIVO: AAB TR01\_01.15-32.DWG

FEV/2018



## LEGENDAS DE DESENHOS



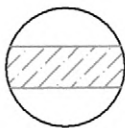
CURVA 22°



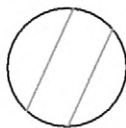
CURVA 45°



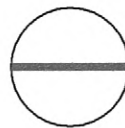
CURVA 90°



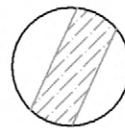
AÇUDE



BORDOS DA  
ESTRADA



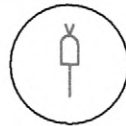
TUBULAÇÃO  
Ø250mm



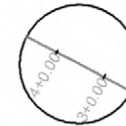
TALUDE



REGISTRO DE  
DESCARGA



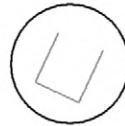
VENTOSA



ESTAQUEAMENTOS  
DE 20 EM 20



CURVAS DE NÍVEL




EDIFICAÇÕES

### APROVAÇÃO:

PROPRIETÁRIO

FISCALIZAÇÃO

CLÁUDIO JOSÉ QUEIROZ BARROS  
ENG. CIVIL - CREA: 13.419 D / CE.



**JOTA BARROS  
PROJETOS**  
RUA TABELAJO JOAQUIM COELHO 822, ALTOS  
FONE: (86) 3030-4396  
E-MAIL: contato@jbarrosprojetos.com.br  
www.jbarrosprojetos.com.br

PREFEITURA MUNICIPAL DE IRAUÇUBA / CE.

DESENHO:

01/01

PRANCHA N°

03/32

SISTEMA INTEGRADO DE ABASTECIMENTO DE ÁGUA DAS LOCALIDADES DE  
MISSI, BOQUEIRÃO, SÃO JOSÉ E COITÉ, NO MUNICÍPIO DE IRAUÇUBA.

**ADUTORA DE ÁGUA BRUTA 01: TRECHO EB I Á EB II**  
PLANTA BAIXA E PERFIL LONGITUDINAL.

LOCAL: DIVERSAS LOCALIDADES - ZONA RURAL - IRAUÇUBA / CE

PROJETISTA: CLÁUDIO JOSÉ QUEIROZ BARROS - ENG. CIVIL - CREA: 13.419 D / CE.

ESCALA:

PROPRIETÁRIO: PREFEITURA MUNICIPAL DE IRAUÇUBA / CE - CNPJ: 07.6831.880/001-69

1/1000

DESENHISTA: GILDERLAN SOARES

DATA:

ARQUIVO: AAB TR01\_01.15-32.DWG

FEV/2018



## LEGENDAS DE DESENHOS

						
CURVA 22°	CURVA 45°	CURVA 90°	AÇUDE	BORDOS DA ESTRADA	TUBULAÇÃO Ø250mm	TALUDE
						
REGISTRO DE DESCARGA	VENTOSA	ESTAQUEAMENTOS DE 20 EM 20	CURVAS DE NÍVEL	EDIFICAÇÕES		

### APROVAÇÃO:

\_\_\_\_\_  
PROPRIETÁRIO

\_\_\_\_\_  
FISCALIZAÇÃO

  
 CLÁUDIO JOSÉ QUEIROZ BARROS  
 ENG.º CIVIL - CREA: 13.419 D / CE.



PREFEITURA MUNICIPAL DE IRAUÇUBA / CE.

DESENHO:


PRANCHA N.º

01/01

04/32

SISTEMA INTEGRADO DE ABASTECIMENTO DE ÁGUA DAS LOCALIDADES DE MISSI, BOQUEIRÃO, SÃO JOSÉ E COITÉ, NO MUNICÍPIO DE IRAUÇUBA.


**ADUTORA DE ÁGUA BRUTA 01: TRECHO EB I Á EB II**  
PLANTA BAIXA E PERFIL LONGITUDINAL.

LOCAL:	DIVERSAS LOCALIDADES - ZONA RURAL - IRAUÇUBA / CE		
PROJETISTA:	CLÁUDIO JOSÉ QUEIROZ BARROS - ENG.º CIVIL - CREA: 13.419 D / CE.	ESCALA:	
PROPRIETÁRIO:	PREFEITURA MUNICIPAL DE IRAUÇUBA / CE - CNPJ: 07.6831.880/001-69	1/1000	
DESENHISTA:	GILDERLAN SOARES	DATA:	
ARQUIVO:	AAB TR01_01.16-32.DWG	FEV/2018	

## LEGENDAS DE DESENHOS

						
CURVA 22°	CURVA 45°	CURVA 90°	AÇUDE	BORDOS DA ESTRADA	TUBULAÇÃO Ø250mm	TALUDE
						
REGISTRO DE DESCARGA	VENTOSA	ESTAQUEAMENTOS DE 20 EM 20	CURVAS DE NÍVEL	EDIFICAÇÕES		

### APROVAÇÃO:

_____ PROPRIETÁRIO	_____ FISCALIZAÇÃO
 CLÁUDIO JOSÉ QUEIROZ BARROS ENG. CIVIL - CREA: 13.419 D / CE.	



PREFEITURA MUNICIPAL DE IRAUÇUBA / CE.

DESENHO:	PRANCHA N°
01/01	05/32

SISTEMA INTEGRADO DE ABASTECIMENTO DE ÁGUA DAS LOCALIDADES DE MISSI, BOQUEIRÃO, SÃO JOSÉ E COITÉ, NO MUNICÍPIO DE IRAUÇUBA.

**ADUTORA DE ÁGUA BRUTA 01: TRECHO EB I Á EB II**  
 PLANTA BAIXA E PERFIL LONGITUDINAL.

LOCAL:	DIVERSAS LOCALIDADES - ZONA RURAL - IRAUÇUBA / CE	
PROJETISTA:	CLÁUDIO JOSÉ QUEIROZ BARROS - ENG. CIVIL - CREA: 13.419 D / CE.	ESCALA:
PROPRIETÁRIO:	PREFEITURA MUNICIPAL DE IRAUÇUBA / CE - CNPJ: 07.6831.880/001-69	1/1000
DESENHISTA:	GILDERLAN SOARES	DATA:
ARQUIVO:	AAB TR01_01.15-32.DWG	FEV/2018



## LEGENDAS DE DESENHOS

						
CURVA 22°	CURVA 45°	CURVA 90°	AÇUDE	BORDOS DA ESTRADA	TUBULAÇÃO Ø250mm	TALUDE
						
REGISTRO DE DESCARGA	VENTOSA	ESTAQUEAMENTOS DE 20 EM 20	CURVAS DE NÍVEL	EDIFICAÇÕES		

### APROVAÇÃO:

_____ PROPRIETÁRIO	_____ FISCALIZAÇÃO
 _____ CLÁUDIO JOSÉ QUEIROZ BARROS ENG.º CIVIL - CREA: 13.419 D / CE.	



**JOTA BARROS PROJETOS**  
 RUA TABELAJO JOSHUBA COELHO 422, ALTOS  
 FONE: (86) 3632-0556  
 EMAIL: contato@jbarrosprojetos.com.br  
 www.jbarrosprojetos.com.br

PREFEITURA MUNICIPAL DE IRAUÇUBA / CE.	DESENHO: 01/01	PRANCHA Nº 06/32
--	-------------------	---------------------

**SISTEMA INTEGRADO DE ABASTECIMENTO DE ÁGUA DAS LOCALIDADES DE MISSI, BOQUEIRÃO, SÃO JOSÉ E COITÉ, NO MUNICÍPIO DE IRAUÇUBA.**

**ADUTORA DE ÁGUA BRUTA 01: TRECHO EB I Á EB II  
 PLANTA BAIXA E PERFIL LONGITUDINAL.**

LOCAL:	DIVERSAS LOCALIDADES - ZONA RURAL - IRAUÇUBA / CE	
PROJETISTA:	CLÁUDIO JOSÉ QUEIROZ BARROS - ENG.º CIVIL - CREA: 13.419 D / CE.	ESCALA:
PROPRIETÁRIO:	PREFEITURA MUNICIPAL DE IRAUÇUBA / CE - CNPJ: 07.6831.880/001-69	1/1000
DESENHISTA:	GILDERLAN SOARES	DATA:
ARQUIVO:	AAB TR01_01.15-32.DWG	FEV/2018



## LEGENDAS DE DESENHOS



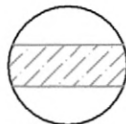
CURVA 22°



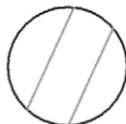
CURVA 45°



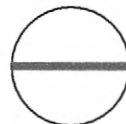
CURVA 90°



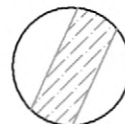
AÇUDE



BORDOS DA  
ESTRADA



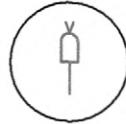
TUBULAÇÃO  
Ø250mm



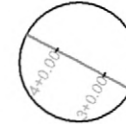
TALUDE



REGISTRO DE  
DESCARGA



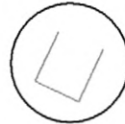
VENTOSA



ESTAQUEAMENTOS  
DE 20 EM 20



CURVAS DE NÍVEL




EDIFICAÇÕES

### APROVAÇÃO:

PROPRIETÁRIO

FISCALIZAÇÃO

CLÁUDIO JOSÉ QUEIROZ BARROS  
 ENG° CIVIL - CREA: 13.419 D / CE.



**JOTA BARROS  
 PROJETOS**  
 RUA TABULEIRO JOAQUIM COELHO RIZZ ALTOSS  
 FONE: (86) 3637-4755  
 E-MAIL: contato@jbarrosprojetos.com.br  
 www.jbarrosprojetos.com.br

PREFEITURA MUNICIPAL DE IRAUÇUBA / CE.

DESENHO:

01/01

PRANCHA N°

07/32

SISTEMA INTEGRADO DE ABASTECIMENTO DE ÁGUA DAS LOCALIDADES DE  
 MISSI, BOQUEIRÃO, SÃO JOSÉ E COITÉ, NO MUNICÍPIO DE IRAUÇUBA.

**ADUTORA DE ÁGUA BRUTA 01: TRECHO EB I Á EB II**  
 PLANTA BAIXA E PERFIL LONGITUDINAL.

LOCAL: DIVERSAS LOCALIDADES - ZONA RURAL - IRAUÇUBA / CE

PROJETISTA: CLÁUDIO JOSÉ QUEIROZ BARROS - ENG° CIVIL - CREA: 13.419 D / CE.

ESCALA:

PROPRIETÁRIO: PREFEITURA MUNICIPAL DE IRAUÇUBA / CE - CNPJ: 07.6831.880/001-69

1/1000

DESENHISTA: GILDERLAN SOARES

DATA:

ARQUIVO: AAB TR01\_01.15-32.DWG

FEV/2018





## LEGENDAS DE DESENHOS

						
CURVA 22°	CURVA 45°	CURVA 90°	AÇUDE	BORDOS DA ESTRADA	TUBULAÇÃO Ø250mm	TALUDE
						
REGISTRO DE DESCARGA	VENTOSA	ESTAQUEAMENTOS DE 20 EM 20	CURVAS DE NIVEL	EDIFICAÇÕES		

### APROVAÇÃO:

\_\_\_\_\_  
PROPRIETÁRIO

\_\_\_\_\_  
FISCALIZAÇÃO

  
CLÁUDIO JOSÉ QUEIROZ BARROS  
ENG° CIVIL - CREA: 13.419 D / CE.



PREFEITURA MUNICIPAL DE IRAUÇUBA / CE.

DESENHO:

PRANCHA N°

01/01

08/32

SISTEMA INTEGRADO DE ABASTECIMENTO DE ÁGUA DAS LOCALIDADES DE MISSI, BOQUEIRÃO, SÃO JOSÉ E COITÉ, NO MUNICÍPIO DE IRAUÇUBA.

**ADUTORA DE ÁGUA BRUTA 01: TRECHO EB I Á EB II**  
PLANTA BAIXA E PERFIL LONGITUDINAL.

LOCAL:

DIVERSAS LOCALIDADES - ZONA RURAL - IRAUÇUBA / CE

PROJETISTA:

CLÁUDIO JOSÉ QUEIROZ BARROS - ENG° CIVIL - CREA: 13.419 D / CE.

ESCALA:

PROPRIETÁRIO:

PREFEITURA MUNICIPAL DE IRAUÇUBA / CE - CNPJ: 07.6831.880/001-69

1/1000

DESENHISTA:

GILDERLAN SOARES

DATA:

ARQUIVO:

AAB TR01\_01.15-32.DWG

FEV/2018



## LEGENDAS DE DESENHOS

						
CURVA 22°	CURVA 45°	CURVA 90°	AÇUDE	BORDOS DA ESTRADA	TUBULAÇÃO Ø250mm	TALUDE
						
REGISTRO DE DESCARGA	VENTOSA	ESTAQUEAMENTOS DE 20 EM 20	CURVAS DE NÍVEL	EDIFICAÇÕES		

### APROVAÇÃO:

\_\_\_\_\_  
PROPRIETÁRIO

\_\_\_\_\_  
FISCALIZAÇÃO

\_\_\_\_\_  
CLÁUDIO JOSÉ QUEIROZ BARROS  
ENG. CIVIL - CREA: 13.419 D / CE.



PREFEITURA MUNICIPAL DE IRAUÇUBA / CE.

DESENHO:


PRANCHA Nº

01/01

09/32

SISTEMA INTEGRADO DE ABASTECIMENTO DE ÁGUA DAS LOCALIDADES DE MISSI, BOQUEIRÃO, SÃO JOSÉ E COITÉ, NO MUNICÍPIO DE IRAUÇUBA.

**ADUTORA DE ÁGUA BRUTA 01: TRECHO EB I Á EB II**  
PLANTA BAIXA E PERFIL LONGITUDINAL.

LOCAL:	DIVERSAS LOCALIDADES - ZONA RURAL - IRAUÇUBA / CE		
PROJETISTA:	CLÁUDIO JOSÉ QUEIROZ BARROS - ENG. CIVIL - CREA: 13.419 D / CE.	ESCALA:	
PROPRIETÁRIO:	PREFEITURA MUNICIPAL DE IRAUÇUBA / CE - CNPJ: 07.6831.880/001-69	1/1000	
DESENHISTA:	GILDERLAN SOARES	DATA:	
ARQUIVO:	AAB TR01_01.15-32.DWG	FEV/2018	

## LEGENDAS DE DESENHOS

CURVA 22°	CURVA 45°	CURVA 90°	AÇUDE	BORDOS DA ESTRADA	TUBULAÇÃO Ø250mm	TALUDE
REGISTRO DE DESCARGA	VENTOSA	ESTAQUEAMENTOS DE 20 EM 20	CURVAS DE NÍVEL	EDIFICAÇÕES		

### APROVAÇÃO:

\_\_\_\_\_  
PROPRIETÁRIO

\_\_\_\_\_  
FISCALIZAÇÃO

CLÁUDIO JOSÉ QUEIROZ BARROS  
ENG. CIVIL - CREA: 13.419 D / CE.

DESENHO:

PRANCHA Nº

01/01

10/32

PREFEITURA MUNICIPAL DE IRAUÇUBA / CE.

SISTEMA INTEGRADO DE ABASTECIMENTO DE ÁGUA DAS LOCALIDADES DE MISSI, BOQUEIRÃO, SÃO JOSÉ E COITÉ, NO MUNICÍPIO DE IRAUÇUBA.

**ADUTORA DE ÁGUA BRUTA 01: TRECHO EB I Á EB II**  
PLANTA BAIXA E PERFIL LONGITUDINAL.



LOCAL: DIVERSAS LOCALIDADES - ZONA RURAL - IRAUÇUBA / CE

PROJETISTA: CLÁUDIO JOSÉ QUEIROZ BARROS - ENG. CIVIL - CREA: 13.419 D / CE.

ESCALA:

PROPRIETÁRIO: PREFEITURA MUNICIPAL DE IRAUÇUBA / CE - CNPJ: 07.6831.880/001-69

1/1000

DESENHISTA: GILDERLAN SOARES

DATA:

ARQUIVO: AAB TR01\_01.15-32.DWG

FEV/2018



## LEGENDAS DE DESENHOS

CURVA 22°	CURVA 45°	CURVA 90°	AÇUDE	BORDOS DA ESTRADA	TUBULAÇÃO Ø250mm	TALUDE
REGISTRO DE DESCARGA	VENTOSA	ESTAQUEAMENTOS DE 20 EM 20	CURVAS DE NÍVEL	EDIFICAÇÕES		

### APROVAÇÃO:

\_\_\_\_\_  
PROPRIETÁRIO

\_\_\_\_\_  
FISCALIZAÇÃO

CLÁUDIO JOSÉ QUEIROZ BARROS  
 ENG° CIVIL - CREA: 13.419 D / CE.



PREFEITURA MUNICIPAL DE IRAUÇUBA / CE.

DESENHO:

PRANCHA N°

01/01

11/32

SISTEMA INTEGRADO DE ABASTECIMENTO DE ÁGUA DAS LOCALIDADES DE MISSI, BOQUEIRÃO, SÃO JOSÉ E COITÉ, NO MUNICÍPIO DE IRAUÇUBA.

**ADUTORA DE ÁGUA BRUTA 01: TRECHO EB I Á EB II**  
PLANTA BAIXA E PERFIL LONGITUDINAL.

LOCAL:	DIVERSAS LOCALIDADES - ZONA RURAL - IRAUÇUBA / CE	
PROJETISTA:	CLÁUDIO JOSÉ QUEIROZ BARROS - ENG° CIVIL - CREA: 13.419 D / CE.	ESCALA:
PROPRIETÁRIO:	PREFEITURA MUNICIPAL DE IRAUÇUBA / CE - CNPJ: 07.6831.880/001-69	1/1000
DESENHISTA:	GILDERLAN SOARES	DATA:
ARQUIVO:	AAB TR01_01.15-32.DWG	FEV/2018





## LEGENDAS DE DESENHOS

CURVA 22°	CURVA 45°	CURVA 90°	AÇUDE	BORDOS DA ESTRADA	TUBULAÇÃO Ø250mm	TALUDE
REGISTRO DE DESCARGA	VENTOSA	ESTAQUEAMENTOS DE 20 EM 20	CURVAS DE NÍVEL	EDIFICAÇÕES		

### APROVAÇÃO:

PROPRIETÁRIO	FISCALIZAÇÃO
CLÁUDIO JOSÉ QUEIROZ BARROS ENG.º CIVIL - CREA: 13.419 D / CE.	



PREFEITURA MUNICIPAL DE IRAUÇUBA / CE.

DESENHO:	PRANCHA N.º
01/01	12/32

**SISTEMA INTEGRADO DE ABASTECIMENTO DE ÁGUA DAS LOCALIDADES DE MISSI, BOQUEIRÃO, SÃO JOSÉ E COITÉ, NO MUNICÍPIO DE IRAUÇUBA.**

**ADUTORA DE ÁGUA BRUTA 01: TRECHO EB I Á EB II  
PLANTA BAIXA E PERFIL LONGITUDINAL.**

LOCAL:	DIVERSAS LOCALIDADES - ZONA RURAL - IRAUÇUBA / CE		
PROJETISTA:	CLÁUDIO JOSÉ QUEIROZ BARROS - ENG.º CIVIL - CREA: 13.419 D / CE.	ESCALA:	
PROPRIETÁRIO:	PREFEITURA MUNICIPAL DE IRAUÇUBA / CE - CNPJ: 07.6831.880/001-69	1/1000	
DESENHISTA:	GILDERLAN SOARES	DATA:	
ARQUIVO:	AAB TR01_01.15-32.DWG	FEV/2018	



## LEGENDAS DE DESENHOS

CURVA 22°	CURVA 45°	CURVA 90°	AÇUDE	BORDOS DA ESTRADA	TUBULAÇÃO Ø250mm	TALUDE
REGISTRO DE DESCARGA	VENTOSA	ESTAQUEAMENTOS DE 20 EM 20	CURVAS DE NÍVEL	EDIFICAÇÕES		

### APROVAÇÃO:

\_\_\_\_\_  
PROPRIETÁRIO

\_\_\_\_\_  
FISCALIZAÇÃO

\_\_\_\_\_  
CLÁUDIO JOSÉ QUEIROZ BARROS  
ENG.º CIVIL - CREA: 13.419 D / CE.



PREFEITURA MUNICIPAL DE IRAUÇUBA / CE.

DESENHO:	PRANCHA N°
01/01	13/32

SISTEMA INTEGRADO DE ABASTECIMENTO DE ÁGUA DAS LOCALIDADES DE  
MISSI, BOQUEIRÃO, SÃO JOSÉ E COITÉ, NO MUNICÍPIO DE IRAUÇUBA.

**ADUTORA DE ÁGUA BRUTA 01: TRECHO EB I Á EB II**  
PLANTA BAIXA E PERFIL LONGITUDINAL.

LOCAL:	DIVERSAS LOCALIDADES - ZONA RURAL - IRAUÇUBA / CE	
PROJETISTA:	CLÁUDIO JOSÉ QUEIROZ BARROS - ENG.º CIVIL - CREA: 13.419 D / CE.	ESCALA:
PROPRIETÁRIO:	PREFEITURA MUNICIPAL DE IRAUÇUBA / CE - CNPJ: 07.6831.880/001-69	1/1000
DESENHISTA:	GILDERLAN SOARES	DATA:
ARQUIVO:	AAB TR01_01.15-32.DWG	FEV/2018





## LEGENDAS DE DESENHOS



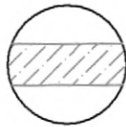
CURVA 22°



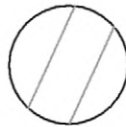
CURVA 45°



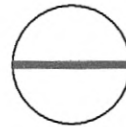
CURVA 90°



AÇUDE



BORDOS DA  
ESTRADA



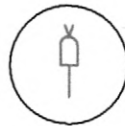
TUBULAÇÃO  
Ø250mm



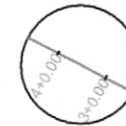
TALUDE



REGISTRO DE  
DESCARGA



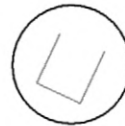
VENTOSA



ESTAQUEAMENTOS  
DE 20 EM 20



CURVAS DE NÍVEL



EDIFICAÇÕES

### APROVAÇÃO:

\_\_\_\_\_  
PROPRIETÁRIO

\_\_\_\_\_  
FISCALIZAÇÃO

\_\_\_\_\_  
CLÁUDIO JOSÉ QUEIROZ BARROS  
ENG.º CIVIL - CREA: 13.419 D / CE.



PREFEITURA MUNICIPAL DE IRAUÇUBA / CE.

DESENHO:

01/01

PRANCHA Nº

14/32

SISTEMA INTEGRADO DE ABASTECIMENTO DE ÁGUA DAS LOCALIDADES DE  
MISSI, BOQUEIRÃO, SÃO JOSÉ E COITÉ, NO MUNICÍPIO DE IRAUÇUBA.

ADUTORA DE ÁGUA BRUTA 01: TRECHO EB I Á EB II  
PLANTA BAIXA E PERFIL LONGITUDINAL.

LOCAL: DIVERSAS LOCALIDADES - ZONA RURAL - IRAUÇUBA / CE

PROJETISTA: CLÁUDIO JOSÉ QUEIROZ BARROS - ENG.º CIVIL - CREA: 13.419 D / CE.

ESCALA:

PROPRIETÁRIO: PREFEITURA MUNICIPAL DE IRAUÇUBA / CE - CNPJ: 07.6831.880/001-69

1/1000

DESENHISTA: GILDERLAN SOARES

DATA:

ARQUIVO: AAB TR01\_01.15-32.DWG

FEV/2018



## LEGENDAS DE DESENHOS



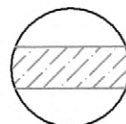
CURVA 22°



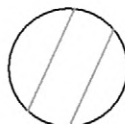
CURVA 45°



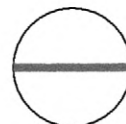
CURVA 90°



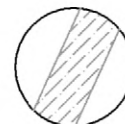
AÇUDE



BORDOS DA  
ESTRADA



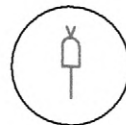
TUBULAÇÃO  
Ø250mm



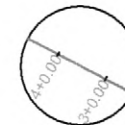
TALUDE



REGISTRO DE  
DESCARGA



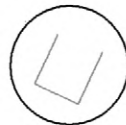
VENTOSA



ESTAQUEAMENTOS  
DE 20 EM 20



CURVAS DE NÍVEL



EDIFICAÇÕES

### APROVAÇÃO:

PROPRIETÁRIO

FISCALIZAÇÃO

CLÁUDIO JOSÉ QUEIROZ BARROS  
ENG. CIVIL - CREA: 13.419 D / CE.



PREFEITURA MUNICIPAL DE IRAUÇUBA / CE.

DESENHO:

01/01

PRANCHA N°

15/32

SISTEMA INTEGRADO DE ABASTECIMENTO DE ÁGUA DAS LOCALIDADES DE  
MISSI, BOQUEIRÃO, SÃO JOSÉ E COITÉ, NO MUNICÍPIO DE IRAUÇUBA.

**ADUTORA DE ÁGUA BRUTA 01: TRECHO EB I Á EB II**  
PLANTA BAIXA E PERFIL LONGITUDINAL.

LOCAL:

DIVERSAS LOCALIDADES - ZONA RURAL - IRAUÇUBA / CE

PROJETISTA:

CLÁUDIO JOSÉ QUEIROZ BARROS - ENG. CIVIL - CREA: 13.419 D / CE.

ESCALA:

PROPRIETÁRIO:

PREFEITURA MUNICIPAL DE IRAUÇUBA / CE - CNPJ: 07.6831.880/001-69

1/1000

DESENHISTA:

GILDERLAN SOARES

DATA:

ARQUIVO:

AAB TR01\_01.15-32.DWG

FEV/2018





## LEGENDAS DE DESENHOS

CURVA 22°	CURVA 45°	CURVA 90°	AÇUDE	BORDOS DA ESTRADA	TUBULAÇÃO Ø250mm	TALUDE
REGISTRO DE DESCARGA	VENTOSA	ESTAQUEAMENTOS DE 20 EM 20	CURVAS DE NÍVEL	EDIFICAÇÕES		

### APROVAÇÃO:

\_\_\_\_\_  
 PROPRIETÁRIO

\_\_\_\_\_  
 FISCALIZAÇÃO

\_\_\_\_\_  
 CLÁUDIO JOSÉ QUEIROZ BARROS  
 ENG. CIVIL - CREA 13.419 D / CE.

DESENHO:

PRANCHA N°

PREFEITURA MUNICIPAL DE IRAUÇUBA / CE.

01/01

16/32

SISTEMA INTEGRADO DE ABASTECIMENTO DE ÁGUA DAS LOCALIDADES DE MISSI, BOQUEIRÃO, SÃO JOSÉ E COITÉ, NO MUNICÍPIO DE IRAUÇUBA.

ADUTORA DE ÁGUA BRUTA 01: TRECHO EB I Á EB II  
 PLANTA BAIXA E PERFIL LONGITUDINAL.



LOCAL:

DIVERSAS LOCALIDADES - ZONA RURAL - IRAUÇUBA / CE

PROJETISTA:

CLÁUDIO JOSÉ QUEIROZ BARROS - ENG. CIVIL - CREA: 13.419 D / CE.

ESCALA:

PROPRIETÁRIO:

PREFEITURA MUNICIPAL DE IRAUÇUBA / CE - CNPJ: 07.6831.880/001-69

1/1000

DESENHISTA:

GILDERLAN SOARES

DATA:

ARQUIVO:

AAB TR01\_16.32-32.DWG

FEV/2018





### LEGENDAS DE DESENHOS

CURVA 22°	CURVA 45°	CURVA 90°	AÇUDE	BORDOS DA ESTRADA	TUBULAÇÃO Ø250mm	TALUDE
REGISTRO DE DESCARGA	VENTOSA	ESTAQUEAMENTOS DE 20 EM 20	CURVAS DE NÍVEL	EDIFICAÇÕES		

### APROVAÇÃO:

\_\_\_\_\_  
 PROPRIETÁRIO

\_\_\_\_\_  
 FISCALIZAÇÃO

\_\_\_\_\_  
 CLÁUDIO JOSÉ QUEIROZ BARROS  
 ENG.º CIVIL - CREA: 13.419 D / CE.



PREFEITURA MUNICIPAL DE IRAUÇUBA / CE.

DESENHO:	PRANCHA N°
01/01	17/32

SISTEMA INTEGRADO DE ABASTECIMENTO DE ÁGUA DAS LOCALIDADES DE MISSI, BOQUEIRÃO, SÃO JOSÉ E COITÉ, NO MUNICÍPIO DE IRAUÇUBA.

**ADUTORA DE ÁGUA BRUTA 01: TRECHO EB I Á EB II**  
 PLANTA BAIXA E PERFIL LONGITUDINAL.

LOCAL:	DIVERSAS LOCALIDADES - ZONA RURAL - IRAUÇUBA / CE	
PROJETISTA:	CLÁUDIO JOSÉ QUEIROZ BARROS - ENG.º CIVIL - CREA: 13.419 D / CE.	ESCALA:
PROPRIETÁRIO:	PREFEITURA MUNICIPAL DE IRAUÇUBA / CE - CNPJ: 07.6831.880/001-69	1/1000
DESENHISTA:	GILDERLAN SOARES	DATA:
ARQUIVO:	AAB TR01_16.32-32.DWG	FEV/2018



## LEGENDAS DE DESENHOS

						
CURVA 22°	CURVA 45°	CURVA 90°	AÇUDE	BORDOS DA ESTRADA	TUBULAÇÃO Ø250mm	TALUDE
						
REGISTRO DE DESCARGA	VENTOSA	ESTAQUEAMENTOS DE 20 EM 20	CURVAS DE NÍVEL	EDIFICAÇÕES		

### APROVAÇÃO:

\_\_\_\_\_ PROPRIETÁRIO

\_\_\_\_\_ FISCALIZAÇÃO



CLÁUDIO JOSÉ QUEIROZ BARROS  
 ENG° CIVIL - CREA: 13.419 D / CE.



PREFEITURA MUNICIPAL DE IRAUÇUBA / CE.	DESENHO:	PRANCHA N°
	01/01	18/32
SISTEMA INTEGRADO DE ABASTECIMENTO DE ÁGUA DAS LOCALIDADES DE MISSI, BOQUEIRÃO, SÃO JOSÉ E COITÉ, NO MUNICÍPIO DE IRAUÇUBA.		
ADUTORA DE ÁGUA BRUTA 01: TRECHO EB I Á EB II PLANTA BAIXA E PERFIL LONGITUDINAL.		

LOCAL:	DIVERSAS LOCALIDADES - ZONA RURAL - IRAUÇUBA / CE	
PROJETISTA:	CLÁUDIO JOSÉ QUEIROZ BARROS - ENG° CIVIL - CREA: 13.419 D / CE.	ESCALA:
PROPRIETÁRIO:	PREFEITURA MUNICIPAL DE IRAUÇUBA / CE - CNPJ: 07.6831.880/001-69	1/1000
DESENHISTA:	GILDERLAN SOARES	DATA:
ARQUIVO:	AAB TR01_16.32-32.DWG	FEV/2018



AAB TR01\_16.32-32.dwg

19.03.2007



## LEGENDAS DE DESENHOS

						
CURVA 22°	CURVA 45°	CURVA 90°	AÇUDE	BORDOS DA ESTRADA	TUBULAÇÃO Ø250mm	TALUDE
						
REGISTRO DE DESCARGA	VENTOSA	ESTAQUEAMENTOS DE 20 EM 20	CURVAS DE NÍVEL	EDIFICAÇÕES		

### APROVAÇÃO:

_____ PROPRIETÁRIO	_____ FISCALIZAÇÃO
 CLÁUDIO JOSÉ QUEIROZ BARROS ENG. CIVIL - CREA: 13.419 D / CE.	



**JOTA BARROS PROJETOS**  
 RUA TABELÃO JOAQUIM COELHO 422, ALTOS  
 FONE: (85) 3017-4558  
 E-MAIL: contato@jbarrosprojetos.com.br  
 www.jbarrosprojetos.com.br

PREFEITURA MUNICIPAL DE IRAUÇUBA / CE.	DESENHO:	PRANCHA N°
	01/01	19/32

**SISTEMA INTEGRADO DE ABASTECIMENTO DE ÁGUA DAS LOCALIDADES DE MISSI, BOQUEIRÃO, SÃO JOSÉ E COITÉ, NO MUNICÍPIO DE IRAUÇUBA.**

**ADUTORA DE ÁGUA BRUTA 01: TRECHO EB I Á EB II  
 PLANTA BAIXA E PERFIL LONGITUDINAL.**


LOCAL:	DIVERSAS LOCALIDADES - ZONA RURAL - IRAUÇUBA / CE	
PROJETISTA:	CLÁUDIO JOSÉ QUEIROZ BARROS - ENG. CIVIL - CREA: 13.419 D / CE.	ESCALA:
PROPRIETÁRIO:	PREFEITURA MUNICIPAL DE IRAUÇUBA / CE - CNPJ: 07.6831.880/001-69	1/1000
DESENHISTA:	GILDERLAN SOARES	DATA:
ARQUIVO:	AAB TR01_16.32-32.DWG	FEV/2018



## LEGENDAS DE DESENHOS

						
CURVA 22°	CURVA 45°	CURVA 90°	AÇUDE	BORDOS DA ESTRADA	TUBULAÇÃO Ø250mm	TALUDE
						
REGISTRO DE DESCARGA	VENTOSA	ESTAQUEAMENTOS DE 20 EM 20	CURVAS DE NÍVEL	EDIFICAÇÕES		

### APROVAÇÃO:

_____ PROPRIETÁRIO	_____ FISCALIZAÇÃO
 CLÁUDIO JOSÉ QUEIROZ BARROS ENG.º CIVIL - CREA: 13.419 D / CE.	




**JOTA BARROS**  
PROJETOS

RUA TABELÃO JOAQUIM COELHO 622, ALTOS  
FONE: (81) 3032-0556  
E-MAIL: contato@jbarrosprojetos.com.br  
www.jbarrosprojetos.com.br

PREFEITURA MUNICIPAL DE IRAUÇUBA / CE.	DESENHO: 01/01	PRANCHA N.º 20/32
--	-------------------	----------------------

**SISTEMA INTEGRADO DE ABASTECIMENTO DE ÁGUA DAS LOCALIDADES DE MISSI, BOQUEIRÃO, SÃO JOSÉ E COITÉ, NO MUNICÍPIO DE IRAUÇUBA.**

**ADUTORA DE ÁGUA BRUTA 01: TRECHO EB I Á EB II**  
PLANTA BAIXA E PERFIL LONGITUDINAL.

LOCAL:	DIVERSAS LOCALIDADES - ZONA RURAL - IRAUÇUBA / CE		
PROJETISTA:	CLÁUDIO JOSÉ QUEIROZ BARROS - ENG.º CIVIL - CREA: 13.419 D / CE.	ESCALA:	
PROPRIETÁRIO:	PREFEITURA MUNICIPAL DE IRAUÇUBA / CE - CNPJ: 07.6831.880/001-69	1/1000	
DESENHISTA:	GILDERLAN SOARES	DATA:	
ARQUIVO:	AAB TR01_16.32-32.DWG	FEV/2018	



## LEGENDAS DE DESENHOS

CURVA 22°	CURVA 45°	CURVA 90°	AÇUDE	BORDOS DA ESTRADA	TUBULAÇÃO Ø250mm	TALUDE
REGISTRO DE DESCARGA	VENTOSA	ESTAQUEAMENTOS DE 20 EM 20	CURVAS DE NÍVEL	EDIFICAÇÕES		

### APROVAÇÃO:

\_\_\_\_\_  
PROPRIETÁRIO

\_\_\_\_\_  
FISCALIZAÇÃO

\_\_\_\_\_  
CLÁUDIO JOSÉ QUEIROZ BARROS  
ENG° CIVIL - CREA. 13.419 D / CE.



PREFEITURA MUNICIPAL DE IRAUÇUBA / CE.

DESENHO:

PRANCHA N°

01/01

21/32

SISTEMA INTEGRADO DE ABASTECIMENTO DE ÁGUA DAS LOCALIDADES DE MISSI, BOQUEIRÃO, SÃO JOSÉ E COITÉ, NO MUNICÍPIO DE IRAUÇUBA.

**ADUTORA DE ÁGUA BRUTA 01: TRECHO EB I Á EB II**  
PLANTA BAIXA E PERFIL LONGITUDINAL.

LOCAL: DIVERSAS LOCALIDADES - ZONA RURAL - IRAUÇUBA / CE

PROJETISTA: CLÁUDIO JOSÉ QUEIROZ BARROS - ENG° CIVIL - CREA: 13.419 D / CE.

ESCALA:

PROPRIETÁRIO: PREFEITURA MUNICIPAL DE IRAUÇUBA / CE - CNPJ: 07.6831.880/001-69

1/1000

DESENHISTA: GILDERLAN SOARES

DATA:

ARQUIVO: AAB TR01\_16.32-32.DWG

FEV/2018





AAB TR01\_16.32-32.dwg

19.03.2007

## LEGENDAS DE DESENHOS

						
CURVA 22°	CURVA 45°	CURVA 90°	AÇUDE	BORDOS DA ESTRADA	TUBULAÇÃO Ø250mm	TALUDE
						
REGISTRO DE DESCARGA	VENTOSA	ESTAQUEAMENTOS DE 20 EM 20	CURVAS DE NÍVEL	EDIFICAÇÕES		

### APROVAÇÃO:

\_\_\_\_\_  
PROPRIETÁRIO

\_\_\_\_\_  
FISCALIZAÇÃO

\_\_\_\_\_  
CLÁUDIO JOSÉ QUEIROZ BARROS  
ENG° CIVIL - CREA: 13.419 D / CE.

PREFEITURA MUNICIPAL DE IRAUÇUBA / CE.

DESENHO:


PRANCHA Nº

01/01

22/32

SISTEMA INTEGRADO DE ABASTECIMENTO DE ÁGUA DAS LOCALIDADES DE  
MISSI, BOQUEIRÃO, SÃO JOSÉ E COITÉ, NO MUNICÍPIO DE IRAUÇUBA.

**ADUTORA DE ÁGUA BRUTA 01: TRECHO EB I Á EB II**  
PLANTA BAIXA E PERFIL LONGITUDINAL.



**JOTA BARROS  
PROJETOS**

RUA TABELÃO JOAQUIM COELHO 822 - ALTOS  
FONE: (85) 3033-0589  
EMAIL: contato@jbarrosprojetos.com.br  
www.jbarrosprojetos.com.br



LOCAL:	DIVERSAS LOCALIDADES - ZONA RURAL - IRAUÇUBA / CE	
PROJETISTA:	CLÁUDIO JOSÉ QUEIROZ BARROS - ENG° CIVIL - CREA: 13.419 D / CE.	ESCALA:
PROPRIETÁRIO:	PREFEITURA MUNICIPAL DE IRAUÇUBA / CE - CNPJ: 07.6831.880/001-69	1/1000
DESENHISTA:	GILDERLAN SOARES	DATA:
ARQUIVO:	AAB TR01_16.32-32.DWG	FEV/2018



## LEGENDAS DE DESENHOS

						
CURVA 22°	CURVA 45°	CURVA 90°	AÇUDE	BORDOS DA ESTRADA	TUBULAÇÃO Ø250mm	TALUDE
						
REGISTRO DE DESCARGA	VENTOSA	ESTAQUEAMENTOS DE 20 EM 20	CURVAS DE NÍVEL	EDIFICAÇÕES		

### APROVAÇÃO:

PROPRIETÁRIO	FISCALIZAÇÃO
 CLÁUDIO JOSÉ QUEIROZ BARROS ENG. CIVIL - CREA: 13.419 D / CE.	



PREFEITURA MUNICIPAL DE IRAUÇUBA / CE.	DESENHO:	PRANCHA Nº
	01/01	23/32
SISTEMA INTEGRADO DE ABASTECIMENTO DE ÁGUA DAS LOCALIDADES DE MISSI, BOQUEIRÃO, SÃO JOSÉ E COITÉ, NO MUNICÍPIO DE IRAUÇUBA.		
<b>ADUTORA DE ÁGUA BRUTA 01: TRECHO EB I Á EB II</b> PLANTA BAIXA E PERFIL LONGITUDINAL.		

LOCAL:	DIVERSAS LOCALIDADES - ZONA RURAL - IRAUÇUBA / CE	
PROJETISTA:	CLÁUDIO JOSÉ QUEIROZ BARROS - ENG. CIVIL - CREA: 13.419 D / CE.	ESCALA:
PROPRIETÁRIO:	PREFEITURA MUNICIPAL DE IRAUÇUBA / CE - CNPJ: 07.6831.880/001-69	1/1000
DESENHISTA:	GILDERLAN SOARES	DATA:
ARQUIVO:	AAB TR01_16.32-32.DWG	FEV/2018







## LEGENDAS DE DESENHOS

CURVA 22°	CURVA 45°	CURVA 90°	AÇUDE	BORDOS DA ESTRADA	TUBULAÇÃO Ø250mm	TALUDE
REGISTRO DE DESCARGA	VENTOSA	ESTAQUEAMENTOS DE 20 EM 20	CURVAS DE NÍVEL	EDIFICAÇÕES		

### APROVAÇÃO:

\_\_\_\_\_  
PROPRIETÁRIO

\_\_\_\_\_  
FISCALIZAÇÃO

\_\_\_\_\_  
CLÁUDIO JOSÉ QUEIROZ BARROS  
ENG° CIVIL - CREA: 13.419 D / CE.

DESENHO:

PRANCHA N°

PREFEITURA MUNICIPAL DE IRAUÇUBA / CE.

01/01

24/32

SISTEMA INTEGRADO DE ABASTECIMENTO DE ÁGUA DAS LOCALIDADES DE  
MISSI, BOQUEIRÃO, SÃO JOSÉ E COITÉ, NO MUNICÍPIO DE IRAUÇUBA.

**ADUTORA DE ÁGUA BRUTA 01: TRECHO EB I Á EB II**  
PLANTA BAIXA E PERFIL LONGITUDINAL.



LOCAL:	DIVERSAS LOCALIDADES - ZONA RURAL - IRAUÇUBA / CE	
PROJETISTA:	CLÁUDIO JOSÉ QUEIROZ BARROS - ENG° CIVIL - CREA: 13.419 D / CE.	ESCALA:
PROPRIETÁRIO:	PREFEITURA MUNICIPAL DE IRAUÇUBA / CE - CNPJ: 07.6831.880/001-69	1/1000
DESENHISTA:	GILDERLAN SOARES	DATA:
ARQUIVO:	AAB TR01_16.32-32.DWG	FEV/2018



AAB TR01\_16.32-32.dwg


19.03.2007



## LEGENDAS DE DESENHOS

						
CURVA 22°	CURVA 45°	CURVA 90°	AÇUDE	BORDOS DA ESTRADA	TUBULAÇÃO Ø250mm	TALUDE
						
REGISTRO DE DESCARGA	VENTOSA	ESTAQUEAMENTOS DE 20 EM 20	CURVAS DE NÍVEL	EDIFICAÇÕES		

**APROVAÇÃO:**

_____ PROPRIETÁRIO	_____ FISCALIZAÇÃO
 CLÁUDIO JOSÉ QUEIROZ BARROS ENG. CIVIL - CREA: 13.419 D / CE.	



PREFEITURA MUNICIPAL DE IRAUÇUBA / CE.

DESENHO:	PRANCHA N°
01/01	25/32

**SISTEMA INTEGRADO DE ABASTECIMENTO DE ÁGUA DAS LOCALIDADES DE MISSI, BOQUEIRÃO, SÃO JOSÉ E COITÉ, NO MUNICÍPIO DE IRAUÇUBA.**

**ADUTORA DE ÁGUA BRUTA 01: TRECHO EB I Á EB II  
PLANTA BAIXA E PERFIL LONGITUDINAL.**

LOCAL:	DIVERSAS LOCALIDADES - ZONA RURAL - IRAUÇUBA / CE	
PROJETISTA:	CLÁUDIO JOSÉ QUEIROZ BARROS - ENG. CIVIL - CREA: 13.419 D / CE.	ESCALA:
PROPRIETÁRIO:	PREFEITURA MUNICIPAL DE IRAUÇUBA / CE - CNPJ: 07.6831.880/001-69	1/1000
DESENHISTA:	GILDERLAN SOARES	DATA:
ARQUIVO:	AAB TR01_16.32-32.DWG	FEV/2018





## LEGENDAS DE DESENHOS



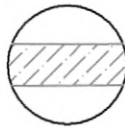
CURVA 22°



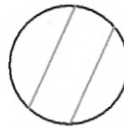
CURVA 45°



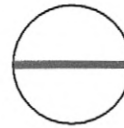
CURVA 90°



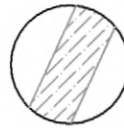
AÇUDE



BORDOS DA ESTRADA



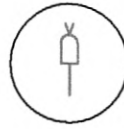
TUBULAÇÃO Ø250mm



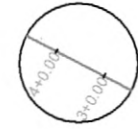
TALUDE



REGISTRO DE DESCARGA



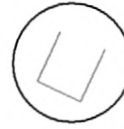
VENTOSA



ESTAQUEAMENTOS DE 20 EM 20



CURVAS DE NÍVEL



EDIFICAÇÕES

### APROVAÇÃO:

\_\_\_\_\_  
 PROPRIETÁRIO

\_\_\_\_\_  
 FISCALIZAÇÃO

\_\_\_\_\_  
 CLÁUDIO JOSÉ QUEIROZ BARROS  
 ENG.º CIVIL - CREA: 13.419 D / CE.



**JOTA BARROS PROJETOS**  
 RUA TABELAJO JACQUIRY COELHO RIZZ ALTOSS  
 FONE: (86) 3032-0555  
 E-MAIL: contato@barrosprojetos.com.br  
 www.jbarrosprojetos.com.br

PREFEITURA MUNICIPAL DE IRAUÇUBA / CE.

DESENHO:

01/01

PRANCHA Nº

26/32

SISTEMA INTEGRADO DE ABASTECIMENTO DE ÁGUA DAS LOCALIDADES DE MISSI, BOQUEIRÃO, SÃO JOSÉ E COITÉ, NO MUNICÍPIO DE IRAUÇUBA.

**ADUTORA DE ÁGUA BRUTA 01: TRECHO EB I Á EB II**  
 PLANTA BAIXA E PERFIL LONGITUDINAL.

LOCAL:	DIVERSAS LOCALIDADES - ZONA RURAL - IRAUÇUBA / CE	
PROJETISTA:	CLÁUDIO JOSÉ QUEIROZ BARROS - ENG.º CIVIL - CREA: 13.419 D / CE.	ESCALA:
PROPRIETÁRIO:	PREFEITURA MUNICIPAL DE IRAUÇUBA / CE - CNPJ: 07.6831.880/001-69	1/1000
DESENHISTA:	GILDERLAN SOARES	DATA:
ARQUIVO:	AAB TR01_16.32-32.DWG	FEV/2018



AAB TR01\_16.32-32.dwg

19.03.2007



## LEGENDAS DE DESENHOS

						
CURVA 22°	CURVA 45°	CURVA 90°	AÇUDE	BORDOS DA ESTRADA	TUBULAÇÃO Ø250mm	TALUDE
						
REGISTRO DE DESCARGA	VENTOSA	ESTAQUEAMENTOS DE 20 EM 20	CURVAS DE NÍVEL	EDIFICAÇÕES		

**APROVAÇÃO:**

_____ PROPRIETÁRIO	_____ FISCALIZAÇÃO
 _____ CLÁUDIO JOSÉ QUEIROZ BARROS ENG. CIVIL - CREA: 13.419 D / CE.	



PREFEITURA MUNICIPAL DE IRAUÇUBA / CE.	DESENHO:	PRANCHA Nº
	01/01	27/32

**SISTEMA INTEGRADO DE ABASTECIMENTO DE ÁGUA DAS LOCALIDADES DE MISSI, BOQUEIRÃO, SÃO JOSÉ E COITÉ, NO MUNICÍPIO DE IRAUÇUBA.**

**ADUTORA DE ÁGUA BRUTA 01: TRECHO EB I Á EB II  
PLANTA BAIXA E PERFIL LONGITUDINAL.**

LOCAL:	DIVERSAS LOCALIDADES - ZONA RURAL - IRAUÇUBA / CE	
PROJETISTA:	CLÁUDIO JOSÉ QUEIROZ BARROS - ENG. CIVIL - CREA: 13.419 D / CE.	ESCALA:
PROPRIETÁRIO:	PREFEITURA MUNICIPAL DE IRAUÇUBA / CE - CNPJ: 07.6831.880/001-69	1/1000
DESENHISTA:	GILDERLAN SOARES	DATA:
ARQUIVO:	AAB TR01_16.32-32.DWG	FEV/2018





## LEGENDAS DE DESENHOS

CURVA 22°	CURVA 45°	CURVA 90°	AÇUDE	BORDOS DA ESTRADA	TUBULAÇÃO Ø250mm	TALUDE
REGISTRO DE DESCARGA	VENTOSA	ESTAQUEAMENTOS DE 20 EM 20	CURVAS DE NÍVEL	EDIFICAÇÕES		

### APROVAÇÃO:

\_\_\_\_\_  
PROPRIETÁRIO

\_\_\_\_\_  
FISCALIZAÇÃO

  
\_\_\_\_\_  
CLÁUDIO JOSÉ QUEIROZ BARROS  
ENG° CIVIL - CREA: 13.419 D / CE.



PREFEITURA MUNICIPAL DE IRAUÇUBA / CE.

DESENHO:

01/01

PRANCHA N°

28/32

SISTEMA INTEGRADO DE ABASTECIMENTO DE ÁGUA DAS LOCALIDADES DE MISSI, BOQUEIRÃO, SÃO JOSÉ E COITÉ, NO MUNICÍPIO DE IRAUÇUBA.

**ADUTORA DE ÁGUA BRUTA 01: TRECHO EB I Á EB II**  
PLANTA BAIXA E PERFIL LONGITUDINAL.

LOCAL:	DIVERSAS LOCALIDADES - ZONA RURAL - IRAUÇUBA / CE	
PROJETISTA:	CLÁUDIO JOSÉ QUEIROZ BARROS - ENG° CIVIL - CREA: 13.419 D / CE.	ESCALA:
PROPRIETÁRIO:	PREFEITURA MUNICIPAL DE IRAUÇUBA / CE - CNPJ: 07.6831.880/001-69	1/1000
DESENHISTA:	GILDERLAN SOARES	DATA:
ARQUIVO:	AAB TR01_16.32-32.DWG	FEV/2018





## LEGENDAS DE DESENHOS

CURVA 22°	CURVA 45°	CURVA 90°	AÇUDE	BORDOS DA ESTRADA	TUBULAÇÃO Ø250mm	TALUDE
REGISTRO DE DESCARGA	VENTOSA	ESTAQUEAMENTOS DE 20 EM 20	CURVAS DE NÍVEL	EDIFICAÇÕES		

### APROVAÇÃO:

\_\_\_\_\_  
 PROPRIETÁRIO

\_\_\_\_\_  
 FISCALIZAÇÃO

\_\_\_\_\_  
 CLÁUDIO JOSÉ QUEIROZ BARROS  
 ENG. CIVIL - CREA: 13.419 D / CE.

**JOTA BARROS PROJETOS**  
 RUA TABELAJO JOAQUIM COELHO 622, ALTOS  
 FONE: (85) 3334-4255  
 E-MAIL: contato@jbarrosprojetos.com.br  
 www.jbarrosprojetos.com.br

PREFEITURA MUNICIPAL DE IRAUÇUBA / CE.	DESENHO:	PRANCHA Nº
	01/01	29/32

**SISTEMA INTEGRADO DE ABASTECIMENTO DE ÁGUA DAS LOCALIDADES DE MISSI, BOQUEIRÃO, SÃO JOSÉ E COITÉ, NO MUNICÍPIO DE IRAUÇUBA.**

**ADUTORA DE ÁGUA BRUTA 01: TRECHO EB I Á EB II  
 PLANTA BAIXA E PERFIL LONGITUDINAL.**

LOCAL:	DIVERSAS LOCALIDADES - ZONA RURAL - IRAUÇUBA / CE	
PROJETISTA:	CLÁUDIO JOSÉ QUEIROZ BARROS - ENG. CIVIL - CREA: 13.419 D / CE.	ESCALA:
PROPRIETÁRIO:	PREFEITURA MUNICIPAL DE IRAUÇUBA / CE - CNPJ: 07.6831.880/001-69	1/1000
DESENHISTA:	GILDERLAN SOARES	DATA:
ARQUIVO:	AAB TR01_16.32-32.DWG	FEV/2018

