



LEGENDAS DE DESENHOS

CURVA 22°	CURVA 45°	CURVA 90°	AÇUDE	BORDOS DA ESTRADA	TUBULAÇÃO Ø250mm	TALUDE
REGISTRO DE DESCARGA	VENTOSA	ESTAQUEAMENTOS DE 20 EM 20	CURVAS DE NÍVEL	EDIFICAÇÕES		

APROVAÇÃO:

PROPRIETÁRIO

FISCALIZAÇÃO

CLÁUDIO JOSÉ QUEIROZ BARROS
ENG° CIVIL - CREA: 13.419 D / CE.



PREFEITURA MUNICIPAL DE IRAUÇUBA / CE.

DESENHO:	PRANCHA N°
01/01	30/32

SISTEMA INTEGRADO DE ABASTECIMENTO DE ÁGUA DAS LOCALIDADES DE MISSI, BOQUEIRÃO, SÃO JOSÉ E COITÉ, NO MUNICÍPIO DE IRAUÇUBA.

ADUTORA DE ÁGUA BRUTA 01: TRECHO EB I Á EB II
PLANTA BAIXA E PERFIL LONGITUDINAL.

LOCAL:	DIVERSAS LOCALIDADES - ZONA RURAL - IRAUÇUBA / CE	
PROJETISTA:	CLÁUDIO JOSÉ QUEIROZ BARROS - ENG° CIVIL - CREA: 13.419 D / CE.	ESCALA:
PROPRIETÁRIO:	PREFEITURA MUNICIPAL DE IRAUÇUBA / CE - CNPJ: 07.6831.880/001-69	1/1000
DESENHISTA:	GILDERLAN SOARES	DATA:
ARQUIVO:	AAB TR01_16.32-32.DWG	FEV/2018



AAB TR01_16.32-32.dwg

19.03.2007



LEGENDAS DE DESENHOS

CURVA 22°	CURVA 45°	CURVA 90°	AÇUDE	BORDOS DA ESTRADA	TUBULAÇÃO Ø250mm	TALUDE
REGISTRO DE DESCARGA	VENTOSA	ESTAQUEAMENTOS DE 20 EM 20	CURVAS DE NÍVEL	EDIFICAÇÕES		

APROVAÇÃO:

_____ PROPRIETÁRIO	_____ FISCALIZAÇÃO
 CLÁUDIO JOSÉ QUEIROZ BARROS ENG.º CIVIL - CREA: 13.419 D / CE.	

 JOTA BARROS PROJETOS <small>RUA TABELÃO JOAQUIM COELHO 622, ALTOS FONE: (85) 3627-6555 E-MAIL: contato@jbarrosprojetos.com.br www.jbarrosprojetos.com.br</small>	PREFEITURA MUNICIPAL DE IRAUÇUBA / CE.	DESENHO:	PRANCHA N°	
	SISTEMA INTEGRADO DE ABASTECIMENTO DE ÁGUA DAS LOCALIDADES DE MISSI, BOQUEIRÃO, SÃO JOSÉ E COITÉ, NO MUNICÍPIO DE IRAUÇUBA.		01/01	31/32
	ADUTORA DE ÁGUA BRUTA 01: TRECHO EB I Á EB II PLANTA BAIXA E PERFIL LONGITUDINAL.			

LOCAL:	DIVERSAS LOCALIDADES - ZONA RURAL - IRAUÇUBA / CE	
PROJETISTA:	CLÁUDIO JOSÉ QUEIROZ BARROS - ENG.º CIVIL - CREA: 13.419 D / CE.	ESCALA:
PROPRIETÁRIO:	PREFEITURA MUNICIPAL DE IRAUÇUBA / CE - CNPJ: 07.6831.880/001-69	1/1000
DESENHISTA:	GILDERLAN SOARES	DATA:
ARQUIVO:	AAB TR01_16.32-32.DWG	FEV/2018





LEGENDAS DE DESENHOS

						
CURVA 22°	CURVA 45°	CURVA 90°	AÇUDE	BORDOS DA ESTRADA	TUBULAÇÃO Ø250mm	TALUDE
						
REGISTRO DE DESCARGA	VENTOSA	ESTAQUEAMENTOS DE 20 EM 20	CURVAS DE NÍVEL	EDIFICAÇÕES		

APROVAÇÃO:

_____	_____
PROPRIETÁRIO	FISCALIZAÇÃO
 _____ CLÁUDIO JOSÉ QUEIROZ BARROS ENG. CIVIL - CREA: 13.419 D / CE.	



PREFEITURA MUNICIPAL DE IRAUÇUBA / CE.

DESENHO:	PRANCHA Nº
01/01	32/32

SISTEMA INTEGRADO DE ABASTECIMENTO DE ÁGUA DAS LOCALIDADES DE MISSI, BOQUEIRÃO, SÃO JOSÉ E COITÉ, NO MUNICÍPIO DE IRAUÇUBA.

**ADUTORA DE ÁGUA BRUTA 01: TRECHO EB I Á EB II
PLANTA BAIXA E PERFIL LONGITUDINAL.**

LOCAL:	DIVERSAS LOCALIDADES - ZONA RURAL - IRAUÇUBA / CE	
PROJETISTA:	CLÁUDIO JOSÉ QUEIROZ BARROS - ENG. CIVIL - CREA: 13.419 D / CE.	ESCALA:
PROPRIETÁRIO:	PREFEITURA MUNICIPAL DE IRAUÇUBA / CE - CNPJ: 07.6831.880/001-69	1/1000
DESENHISTA:	GILDERLAN SOARES	DATA:
ARQUIVO:	AAB TR01_16.32-32.DWG	FEV/2018





LEGENDAS DE DESENHOS



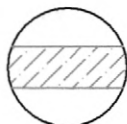
CURVA 22°



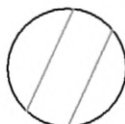
CURVA 45°



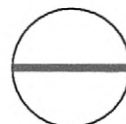
CURVA 90°



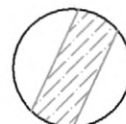
AÇUDE



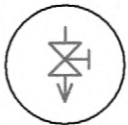
BORDOS DA
ESTRADA



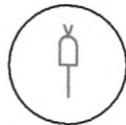
TUBULAÇÃO
Ø250mm



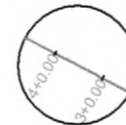
TALUDE



REGISTRO DE
DESCARGA



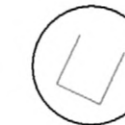
VENTOSA



ESTAQUEAMENTOS
DE 20 EM 20



CURVAS DE NÍVEL





EDIFICAÇÕES

APROVAÇÃO:

PROPRIETÁRIO

FISCALIZAÇÃO


CLÁUDIO JOSÉ QUEIROZ BARROS
ENG. CIVIL - CREA: 13.419 D / CE.



RUA TABELÃO JOAQUIM COELHO 622, ALTOS
FONE: (85) 3052-0555
EMAIL: contato@jbarrosprojetos.com.br
www.jbarrosprojetos.com.br

PREFEITURA MUNICIPAL DE IRAUÇUBA / CE.

DESENHO:

01/01

PRANCHA N°

01/16

SISTEMA INTEGRADO DE ABASTECIMENTO DE ÁGUA DAS LOCALIDADES DE
MISSI, BOQUEIRÃO, SÃO JOSÉ E COITÉ, NO MUNICÍPIO DE IRAUÇUBA.

ADUTORA DE ÁGUA BRUTA 02: TRECHO EB II Á EB III
PLANTA BAIXA E PERFIL LONGITUDINAL.

LOCAL: DIVERSAS LOCALIDADES - ZONA RURAL - IRAUÇUBA / CE

PROJETISTA: CLÁUDIO JOSÉ QUEIROZ BARROS - ENG. CIVIL - CREA: 13.419 D / CE.

ESCALA:

PROPRIETÁRIO: PREFEITURA MUNICIPAL DE IRAUÇUBA / CE - CNPJ: 07.6831.880/001-69

1/1000

DESENHISTA: GILDERLAN SOARES

DATA:

ARQUIVO: AAB TR02.DWG

FEV/2018



LEGENDAS DE DESENHOS



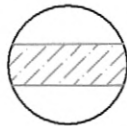
CURVA 22°



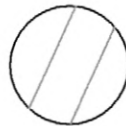
CURVA 45°



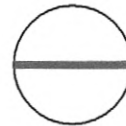
CURVA 90°



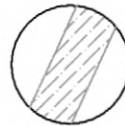
AÇUDE



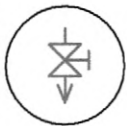
BORDOS DA
ESTRADA



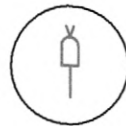
TUBULAÇÃO
Ø250mm



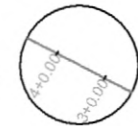
TALUDE



REGISTRO DE
DESCARGA



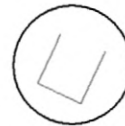
VENTOSA



ESTAQUEAMENTOS
DE 20 EM 20



CURVAS DE NÍVEL



EDIFICAÇÕES

APROVAÇÃO:

PROPRIETÁRIO

FISCALIZAÇÃO

CLÁUDIO JOSÉ QUEIROZ BARROS
ENG. CIVIL - CREA: 13.419 D / CE.



**JOTA BARROS
PROJETOS**
RUA TABELAJO JOAQUIM COELHO RZ2, ALTOS
FONE: (85) 3034-0566
EMAIL: contato@jbarrosprojetos.com.br
www.jbarrosprojetos.com.br

PREFEITURA MUNICIPAL DE IRAUÇUBA / CE.

DESENHO:

01/01

PRANCHA N°

02/16

SISTEMA INTEGRADO DE ABASTECIMENTO DE ÁGUA DAS LOCALIDADES DE
MISSI, BOQUEIRÃO, SÃO JOSÉ E COITÉ, NO MUNICÍPIO DE IRAUÇUBA.

ADUTORA DE ÁGUA BRUTA 02: TRECHO EB II Á EB III
PLANTA BAIXA E PERFIL LONGITUDINAL.

LOCAL: DIVERSAS LOCALIDADES - ZONA RURAL - IRAUÇUBA / CE

PROJETISTA: CLÁUDIO JOSÉ QUEIROZ BARROS - ENG. CIVIL - CREA: 13.419 D / CE.

ESCALA:

PROPRIETÁRIO: PREFEITURA MUNICIPAL DE IRAUÇUBA / CE - CNPJ: 07.6831.880/001-69

1/1000

DESENHISTA: GILDERLAN SOARES

DATA:

ARQUIVO: AAB TR02.DWG

FEV/2018





LEGENDAS DE DESENHOS



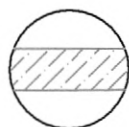
CURVA 22°



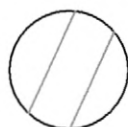
CURVA 45°



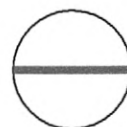
CURVA 90°



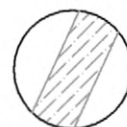
AÇUDE



BORDOS DA
ESTRADA



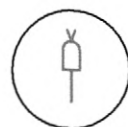
TUBULAÇÃO
Ø250mm



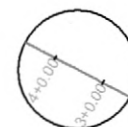
TALUDE



REGISTRO DE
DESCARGA



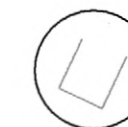
VENTOSA



ESTAQUEAMENTOS
DE 20 EM 20



CURVAS DE NÍVEL



EDIFICAÇÕES

APROVAÇÃO:

PROPRIETÁRIO

FISCALIZAÇÃO

CLÁUDIO JOSÉ QUEIROZ BARROS
ENG. CIVIL - CREA: 13.419 D / CE.



**JOTA BARROS
PROJETOS**

RUA TABELAJO JOAQUIM COELHO 622, ALTOS
FONE: (85) 3633-4056
E-MAIL: contato@jbarrosprojetos.com.br
www.jbarrosprojetos.com.br

PREFEITURA MUNICIPAL DE IRAUCUBA / CE.

DESENHO:

01/01

PRANCHA Nº

03/16

SISTEMA INTEGRADO DE ABASTECIMENTO DE ÁGUA DAS LOCALIDADES DE
MISSI, BOQUEIRÃO, SÃO JOSÉ E COITÉ, NO MUNICÍPIO DE IRAUCUBA.

ADTORA DE ÁGUA BRUTA 02: TRECHO EB II Á EB III
PLANTA BAIXA E PERFIL LONGITUDINAL.

LOCAL: DIVERSAS LOCALIDADES - ZONA RURAL - IRAUCUBA / CE

PROJETISTA: CLÁUDIO JOSÉ QUEIROZ BARROS - ENG. CIVIL - CREA: 13.419 D / CE.

ESCALA:

PROPRIETÁRIO: PREFEITURA MUNICIPAL DE IRAUCUBA / CE - CNPJ: 07.6831.880/001-69

1/1000

DESENHISTA: GILDERLAN SOARES

DATA:

ARQUIVO: AAB TR02.DWG

FEV/2018





LEGENDAS DE DESENHOS



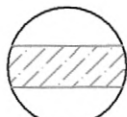
CURVA 22°



CURVA 45°



CURVA 90°



AÇUDE



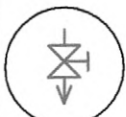
BORDOS DA
ESTRADA



TUBULAÇÃO
Ø250mm



TALUDE



REGISTRO DE
DESCARGA



VENTOSA



ESTAQUEAMENTOS
DE 20 EM 20



CURVAS DE NÍVEL



EDIFICAÇÕES

APROVAÇÃO:

PROPRIETÁRIO

FISCALIZAÇÃO

CLÁUDIO JOSÉ QUEIROZ BARROS
ENG° CIVIL - CREA 13.419 D / CE.



**JOTA BARROS
PROJETOS**
RUA TABELÃO JOAQUIM COELHO 822, ALTOS
FONE: (85) 3038-9559
EMAIL: contato@jbarrosprojetos.com.br
www.jbarrosprojetos.com.br

PREFEITURA MUNICIPAL DE IRAUÇUBA / CE.

DESENHO:

01/01

PRANCHA Nº

04/16

SISTEMA INTEGRADO DE ABASTECIMENTO DE ÁGUA DAS LOCALIDADES DE
MISSI, BOQUEIRÃO, SÃO JOSÉ E COITÉ, NO MUNICÍPIO DE IRAUÇUBA.

ADUTORA DE ÁGUA BRUTA 02: TRECHO EB II Á EB III
PLANTA BAIXA E PERFIL LONGITUDINAL.

LOCAL: DIVERSAS LOCALIDADES - ZONA RURAL - IRAUÇUBA / CE

PROJETISTA: CLÁUDIO JOSÉ QUEIROZ BARROS - ENG° CIVIL - CREA: 13.419 D / CE.

ESCALA:

PROPRIETÁRIO: PREFEITURA MUNICIPAL DE IRAUÇUBA / CE - CNPJ: 07.6831.880/001-69

1/1000

DESENHISTA: GILDERLAN SOARES

DATA:

ARQUIVO: AAB TR02.DWG

FEV/2018



LEGENDAS DE DESENHOS



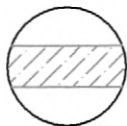
CURVA 22°



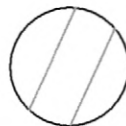
CURVA 45°



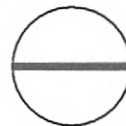
CURVA 90°



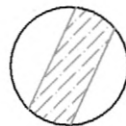
AÇUDE



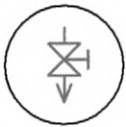
BORDOS DA
ESTRADA



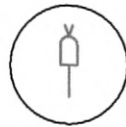
TUBULAÇÃO
Ø250mm



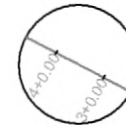
TALUDE



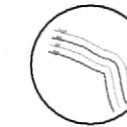
REGISTRO DE
DESCARGA



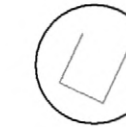
VENTOSA



ESTAQUEAMENTOS
DE 20 EM 20



CURVAS DE NÍVEL




EDIFICAÇÕES

APROVAÇÃO:

_____ PROPRIETÁRIO

_____ FISCALIZAÇÃO


 CLÁUDIO JOSÉ QUEIROZ BARROS
 ENG.º CIVIL - CREA: 13.419 D / CE.



RUA TABELÃO JOAQUIM COELHO 632, ALTOS
 FONE: (85) 3634-0555
 EMAIL: contato@jbarrosprojetos.com.br
 www.jbarrosprojetos.com.br

PREFEITURA MUNICIPAL DE IRAUÇUBA / CE.

DESENHO:

PRANCHA N°

01/01

05/16

SISTEMA INTEGRADO DE ABASTECIMENTO DE ÁGUA DAS LOCALIDADES DE
 MISSI, BOQUEIRÃO, SÃO JOSÉ E COITÉ, NO MUNICÍPIO DE IRAUÇUBA.

ADUTORA DE ÁGUA BRUTA 02: TRECHO EB II Á EB III
PLANTA BAIXA E PERFIL LONGITUDINAL.

LOCAL:	DIVERSAS LOCALIDADES - ZONA RURAL - IRAUÇUBA / CE	
PROJETISTA:	CLÁUDIO JOSÉ QUEIROZ BARROS - ENG.º CIVIL - CREA: 13.419 D / CE.	ESCALA:
PROPRIETÁRIO:	PREFEITURA MUNICIPAL DE IRAUÇUBA / CE - CNPJ: 07.6831.880/001-69	1/1000
DESENHISTA:	GILDERLAN SOARES	DATA:
ARQUIVO:	AAB TR02.DWG	FEV/2018





LEGENDAS DE DESENHOS



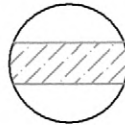
CURVA 22°



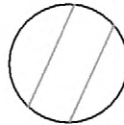
CURVA 45°



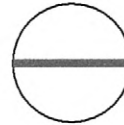
CURVA 90°



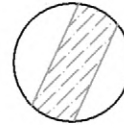
AÇUDE



BORDOS DA
ESTRADA



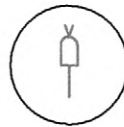
TUBULAÇÃO
Ø250mm



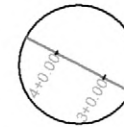
TALUDE



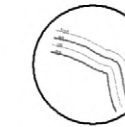
REGISTRO DE
DESCARGA



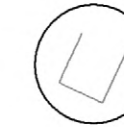
VENTOSA



ESTAQUEAMENTOS
DE 20 EM 20



CURVAS DE NÍVEL




EDIFICAÇÕES

APROVAÇÃO:

PROPRIETÁRIO

FISCALIZAÇÃO

CLÁUDIO JOSÉ QUEIROZ BARROS
ENG. CIVIL - CREA: 13.419 D / CE.



**JOTA BARROS
PROJETOS**
RUA TABELAJO JOAQUIM COELHO 622, ALTOS
FONE: (85) 3032-0595
EMAIL: contato@jbarrosprojetos.com.br
www.jbarrosprojetos.com.br

PREFEITURA MUNICIPAL DE IRAUÇUBA / CE.

DESENHO:

01/01

PRANCHA N°

06/16

SISTEMA INTEGRADO DE ABASTECIMENTO DE ÁGUA DAS LOCALIDADES DE
MISSI, BOQUEIRÃO, SÃO JOSÉ E COITÉ, NO MUNICÍPIO DE IRAUÇUBA.

ADUTORA DE ÁGUA BRUTA 02: TRECHO EB II Á EB III
PLANTA BAIXA E PERFIL LONGITUDINAL.

LOCAL: DIVERSAS LOCALIDADES - ZONA RURAL - IRAUÇUBA / CE

PROJETISTA: CLÁUDIO JOSÉ QUEIROZ BARROS - ENG. CIVIL - CREA: 13.419 D / CE.

ESCALA:

PROPRIETÁRIO: PREFEITURA MUNICIPAL DE IRAUÇUBA / CE - CNPJ: 07.6831.880/001-69

1/1000

DESENHISTA: GILDERLAN SOARES

DATA:

ARQUIVO: AAB TR02.DWG

FEV/2018






LEGENDAS DE DESENHOS

CURVA 22°	CURVA 45°	CURVA 90°	AÇUDE	BORDOS DA ESTRADA	TUBULAÇÃO Ø250mm	TALUDE
REGISTRO DE DESCARGA	VENTOSA	ESTAQUEAMENTOS DE 20 EM 20	CURVAS DE NÍVEL	EDIFICAÇÕES		

APROVAÇÃO:

_____	_____
PROPRIETÁRIO	FISCALIZAÇÃO
 CLÁUDIO JOSÉ QUEIROZ BARROS ENG. CIVIL - CREA: 13.419 D / CE.	

 JOTA BARROS PROJETOS <small>RUA TABELÃO JOAQUIM COELHO 622, ALTOS FONE: (81) 3016-1656 E-MAIL: contato@jbarrosprojetos.com.br www.jbarrosprojetos.com.br</small>	PREFEITURA MUNICIPAL DE IRAUÇUBA / CE.	DESENHO:	PRANCHA Nº
		01/01	07/16
	SISTEMA INTEGRADO DE ABASTECIMENTO DE ÁGUA DAS LOCALIDADES DE MISSI, BOQUEIRÃO, SÃO JOSÉ E COITÉ, NO MUNICÍPIO DE IRAUÇUBA.		
ADUTORA DE ÁGUA BRUTA 02: TRECHO EB II Á EB III PLANTA BAIXA E PERFIL LONGITUDINAL.			

LOCAL:	DIVERSAS LOCALIDADES - ZONA RURAL - IRAUÇUBA / CE	
PROJETISTA:	CLÁUDIO JOSÉ QUEIROZ BARROS - ENG. CIVIL - CREA: 13.419 D / CE.	ESCALA:
PROPRIETÁRIO:	PREFEITURA MUNICIPAL DE IRAUÇUBA / CE - CNPJ: 07.6831.880/001-69	1/1000
DESENHISTA:	GILDERLAN SOARES	DATA:
ARQUIVO:	AAB TR02.DWG	FEV/2018



LEGENDAS DE DESENHOS

CURVA 22°	CURVA 45°	CURVA 90°	AÇUDE	BORDOS DA ESTRADA	TUBULAÇÃO Ø250mm	TALUDE
REGISTRO DE DESCARGA	VENTOSA	ESTAQUEAMENTOS DE 20 EM 20	CURVAS DE NÍVEL	EDIFICAÇÕES		

APROVAÇÃO:

PROPRIETÁRIO

FISCALIZAÇÃO

CLÁUDIO JOSÉ QUEIROZ BARROS
ENG. CIVIL - CREA: 13.419 D / CE.



PREFEITURA MUNICIPAL DE IRAUÇUBA / CE.

DESENHO:

PRANCHA Nº

01/01

08/16

SISTEMA INTEGRADO DE ABASTECIMENTO DE ÁGUA DAS LOCALIDADES DE MISSI, BOQUEIRÃO, SÃO JOSÉ E COITÉ, NO MUNICÍPIO DE IRAUÇUBA.

**ADUTORA DE ÁGUA BRUTA 02: TRECHO EB II Á EB III
PLANTA BAIXA E PERFIL LONGITUDINAL.**

LOCAL: DIVERSAS LOCALIDADES - ZONA RURAL - IRAUÇUBA / CE

PROJETISTA: CLÁUDIO JOSÉ QUEIROZ BARROS - ENG. CIVIL - CREA: 13.419 D / CE.

ESCALA:

PROPRIETÁRIO: PREFEITURA MUNICIPAL DE IRAUÇUBA / CE - CNPJ: 07.6831.880/001-69

1/1000

DESENHISTA: GILDERLAN SOARES

DATA:

ARQUIVO: AAB TR02.DWG

FEV/2018



LEGENDAS DE DESENHOS



CURVA 22°



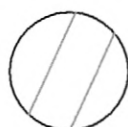
CURVA 45°



CURVA 90°



AÇUDE



BORDOS DA
ESTRADA



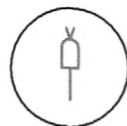
TUBULAÇÃO
Ø250mm



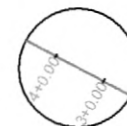
TALUDE



REGISTRO DE
DESCARGA



VENTOSA



ESTAQUEAMENTOS
DE 20 EM 20



CURVAS DE NÍVEL



EDIFICAÇÕES

APROVAÇÃO:

PROPRIETÁRIO

FISCALIZAÇÃO

CLÁUDIO JOSÉ QUEIROZ BARROS
ENG. CIVIL - CREA: 13.419 D / CE.



PREFEITURA MUNICIPAL DE IRAUÇUBA / CE.

DESENHO:

PRANCHA Nº

01/01

09/16

SISTEMA INTEGRADO DE ABASTECIMENTO DE ÁGUA DAS LOCALIDADES DE
MISSI, BOQUEIRÃO, SÃO JOSÉ E COITÉ, NO MUNICÍPIO DE IRAUÇUBA.

ADUTORA DE ÁGUA BRUTA 02: TRECHO EB II Á EB III
PLANTA BAIXA E PERFIL LONGITUDINAL.

LOCAL: DIVERSAS LOCALIDADES - ZONA RURAL - IRAUÇUBA / CE

PROJETISTA: CLÁUDIO JOSÉ QUEIROZ BARROS - ENG. CIVIL - CREA: 13.419 D / CE.

ESCALA:

PROPRIETÁRIO: PREFEITURA MUNICIPAL DE IRAUÇUBA / CE - CNPJ: 07.6831.880/001-69

1/1000

DESENHISTA: GILDERLAN SOARES

DATA:

ARQUIVO: AAB TR02.DWG

FEV/2018





LEGENDAS DE DESENHOS

						
CURVA 22°	CURVA 45°	CURVA 90°	AÇUDE	BORDOS DA ESTRADA	TUBULAÇÃO Ø250mm	TALUDE
						
REGISTRO DE DESCARGA	VENTOSA	ESTAQUEAMENTOS DE 20 EM 20	CURVAS DE NÍVEL	EDIFICAÇÕES		

APROVAÇÃO:

_____ PROPRIETÁRIO _____ FISCALIZAÇÃO _____

 CLÁUDIO JOSÉ QUEIROZ BARROS
 ENG. CIVIL - CREA: 13.419 D / CE.



**JOTA BARROS
PROJETOS**

RUA TABELÃO JOAQUIM COELHO 622, ALTOS
FONE: (86) 3610-4156
EMAIL: contato@jbarrosprojetos.com.br
www.jbarrosprojetos.com.br

PREFEITURA MUNICIPAL DE IRAUÇUBA / CE.	<table border="1" style="width: 100%; border-collapse: collapse;"> <tr> <td style="font-size: small;">DESENHO:</td> <td style="font-size: small;">PRANCHA N°</td> </tr> <tr> <td style="text-align: center;">01/01</td> <td style="text-align: center;">10/16</td> </tr> </table>	DESENHO:	PRANCHA N°	01/01	10/16
DESENHO:	PRANCHA N°				
01/01	10/16				
SISTEMA INTEGRADO DE ABASTECIMENTO DE ÁGUA DAS LOCALIDADES DE MISSI, BOQUEIRÃO, SÃO JOSÉ E COITÉ, NO MUNICÍPIO DE IRAUÇUBA.					
ADUTORA DE ÁGUA BRUTA 02: TRECHO EB II Á EB III PLANTA BAIXA E PERFIL LONGITUDINAL.					

LOCAL:	DIVERSAS LOCALIDADES - ZONA RURAL - IRAUÇUBA / CE	
PROJETISTA:	CLÁUDIO JOSÉ QUEIROZ BARROS - ENG. CIVIL - CREA: 13.419 D / CE.	ESCALA:
PROPRIETÁRIO:	PREFEITURA MUNICIPAL DE IRAUÇUBA / CE - CNPJ: 07.6831.880/001-69	1/1000
DESENHISTA:	GILDERLAN SOARES	DATA:
ARQUIVO:	AAB TR02.DWG	FEV/2018



LEGENDAS DE DESENHOS



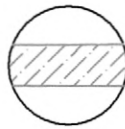
CURVA 22°



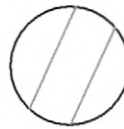
CURVA 45°



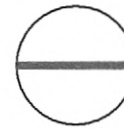
CURVA 90°



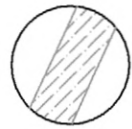
AÇUDE



BORDOS DA
ESTRADA



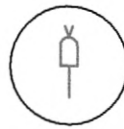
TUBULAÇÃO
Ø250mm



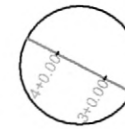
TALUDE



REGISTRO DE
DESCARGA



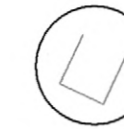
VENTOSA



ESTAQUEAMENTOS
DE 20 EM 20



CURVAS DE NÍVEL




EDIFICAÇÕES

APROVAÇÃO:

PROPRIETÁRIO

FISCALIZAÇÃO

CLÁUDIO JOSÉ QUEIROZ BARROS
ENG. CIVIL - CREA: 13.419 D / CE.



**JOTA BARROS
PROJETOS**

RUA TABELÃO JOAQUIM COELHO 822, ALTOS
FONE: (86) 3632-0556
E-MAIL: contato@jbarrosprojetos.com.br
www.jbarrosprojetos.com.br

PREFEITURA MUNICIPAL DE IRAUÇUBA / CE.

DESENHO:

01/01

PRANCHA N°

11/16

SISTEMA INTEGRADO DE ABASTECIMENTO DE ÁGUA DAS LOCALIDADES DE
MISSI, BOQUEIRÃO, SÃO JOSÉ E COITÉ, NO MUNICÍPIO DE IRAUÇUBA.

ADUTORA DE ÁGUA BRUTA 02: TRECHO EB II Á EB III
PLANTA BAIXA E PERFIL LONGITUDINAL.

LOCAL: DIVERSAS LOCALIDADES - ZONA RURAL - IRAUÇUBA / CE

PROJETISTA: CLÁUDIO JOSÉ QUEIROZ BARROS - ENG. CIVIL - CREA: 13.419 D / CE.

ESCALA:

PROPRIETÁRIO: PREFEITURA MUNICIPAL DE IRAUÇUBA / CE - CNPJ: 07.6831.880/001-69

1/1000

DESENHISTA: GILDERLAN SOARES

DATA:

ARQUIVO: AAB TR02.DWG

FEV/2018



LEGENDAS DE DESENHOS



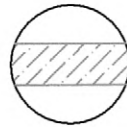
CURVA 22°



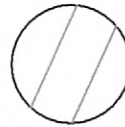
CURVA 45°



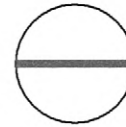
CURVA 90°



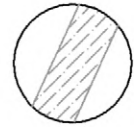
AÇUDE



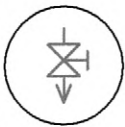
BORDOS DA
ESTRADA



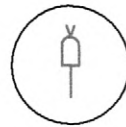
TUBULAÇÃO
Ø250mm



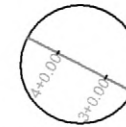
TALUDE



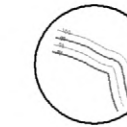
REGISTRO DE
DESCARGA



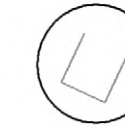
VENTOSA



ESTAQUEAMENTOS
DE 20 EM 20



CURVAS DE NÍVEL




EDIFICAÇÕES

APROVAÇÃO:

PROPRIETÁRIO

FISCALIZAÇÃO

CLÁUDIO JOSÉ QUEIROZ BARROS
ENG. CIVIL - CREA: 13.419 D / CE.



**JOTA BARROS
PROJETOS**

RUA TABELAJO JOAQUIM COELHO R22, ALTOS
FONE: (85) 3032-0556
E-MAIL: contato@barrosprojetos.com.br
www.jbarrosprojetos.com.br

PREFEITURA MUNICIPAL DE IRAUÇUBA / CE.

DESENHO:

01/01

PRANCHA Nº

12/16

SISTEMA INTEGRADO DE ABASTECIMENTO DE ÁGUA DAS LOCALIDADES DE
MISSI, BOQUEIRÃO, SÃO JOSÉ E COITÉ, NO MUNICÍPIO DE IRAUÇUBA.

ADUTORA DE ÁGUA BRUTA 02: TRECHO EB II Á EB III
PLANTA BAIXA E PERFIL LONGITUDINAL.

LOCAL:

DIVERSAS LOCALIDADES - ZONA RURAL - IRAUÇUBA / CE

PROJETISTA:

CLÁUDIO JOSÉ QUEIROZ BARROS - ENG. CIVIL - CREA: 13.419 D / CE.

ESCALA:

PROPRIETÁRIO:

PREFEITURA MUNICIPAL DE IRAUÇUBA / CE - CNPJ: 07.6831.880/001-69

1/1000

DESENHISTA:

GILDERLAN SOARES

DATA:

ARQUIVO:

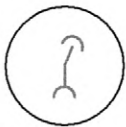
AAB TR02.DWG

FEV/2018





LEGENDAS DE DESENHOS



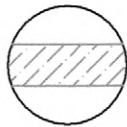
CURVA 22°



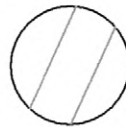
CURVA 45°



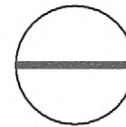
CURVA 90°



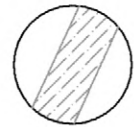
AÇUDE



BORDOS DA
ESTRADA



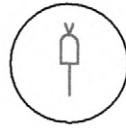
TUBULAÇÃO
Ø250mm



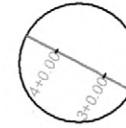
TALUDE



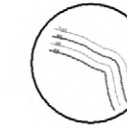
REGISTRO DE
DESCARGA



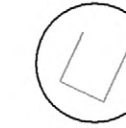
VENTOSA



ESTAQUEAMENTOS
DE 20 EM 20



CURVAS DE NÍVEL



EDIFICAÇÕES

APROVAÇÃO:

PROPRIETÁRIO

FISCALIZAÇÃO

CLÁUDIO JOSÉ QUEIROZ BARROS
ENG. CIVIL - CREA: 13.419 D / CE.



**JOTA BARROS
PROJETOS**
RUA TABELÃO, JOAQUIM COELHO RZ2, ALTOS
FONE: (85) 3634-6566
E-MAIL: contato@jbarrosprojetos.com.br
www.jbarrosprojetos.com.br

PREFEITURA MUNICIPAL DE IRAUÇUBA / CE.

DESENHO:

01/01

PRANCHA N°

13/16

SISTEMA INTEGRADO DE ABASTECIMENTO DE ÁGUA DAS LOCALIDADES DE
MISSI, BOQUEIRÃO, SÃO JOSÉ E COITÉ, NO MUNICÍPIO DE IRAUÇUBA.

ADUTORA DE ÁGUA BRUTA 02: TRECHO EB II Á EB III
PLANTA BAIXA E PERFIL LONGITUDINAL.

LOCAL: DIVERSAS LOCALIDADES - ZONA RURAL - IRAUÇUBA / CE

PROJETISTA: CLÁUDIO JOSÉ QUEIROZ BARROS - ENG. CIVIL - CREA: 13.419 D / CE.

ESCALA:

PROPRIETÁRIO: PREFEITURA MUNICIPAL DE IRAUÇUBA / CE - CNPJ: 07.6831.880/001-69

1/1000

DESENHISTA: GILDERLAN SOARES

DATA:

ARQUIVO: AAB TR02.DWG

FEV/2018



LEGENDAS DE DESENHOS



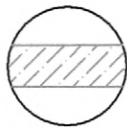
CURVA 22°



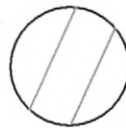
CURVA 45°



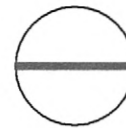
CURVA 90°



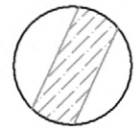
AÇUDE



BORDOS DA
ESTRADA



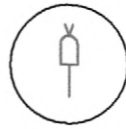
TUBULAÇÃO
Ø250mm



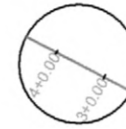
TALUDE



REGISTRO DE
DESCARGA



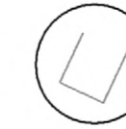
VENTOSA



ESTAQUEAMENTOS
DE 20 EM 20



CURVAS DE NÍVEL



EDIFICAÇÕES

APROVAÇÃO:

_____ PROPRIETÁRIO _____ FISCALIZAÇÃO

 CLÁUDIO JOSÉ QUEIROZ BARROS
 ENG. CIVIL - CREA: 13.419 D / CE.



**JOTA BARROS
PROJETOS**

RUA TABELA JOAQUIM COELHO 022, ALTOS
FONE: (85) 3032-0955
EMAIL: contato@jbarrosprojetos.com.br
www.jbarrosprojetos.com.br

PREFEITURA MUNICIPAL DE IRAUÇUBA / CE.

DESENHO:

01/01

PRANCHA Nº

14/16

SISTEMA INTEGRADO DE ABASTECIMENTO DE ÁGUA DAS LOCALIDADES DE
MISSI, BOQUEIRÃO, SÃO JOSÉ E COITÉ, NO MUNICÍPIO DE IRAUÇUBA.

ADUTORA DE ÁGUA BRUTA 02: TRECHO EB II Á EB III
PLANTA BAIXA E PERFIL LONGITUDINAL.

LOCAL: DIVERSAS LOCALIDADES - ZONA RURAL - IRAUÇUBA / CE

PROJETISTA: CLÁUDIO JOSÉ QUEIROZ BARROS - ENG. CIVIL - CREA: 13.419 D / CE.

ESCALA:

PROPRIETÁRIO: PREFEITURA MUNICIPAL DE IRAUÇUBA / CE - CNPJ: 07.6831.880/001-69

1/1000

DESENHISTA: GILDERLAN SOARES

DATA:

ARQUIVO: AAB TR02.DWG

FEV/2018



LEGENDAS DE DESENHOS

						
CURVA 22°	CURVA 45°	CURVA 90°	AÇUDE	BORDOS DA ESTRADA	TUBULAÇÃO Ø250mm	TALUDE
						
REGISTRO DE DESCARGA	VENTOSA	ESTAQUEAMENTOS DE 20 EM 20	CURVAS DE NÍVEL	EDIFICAÇÕES		

APROVAÇÃO:

 PROPRIETÁRIO

 FISCALIZAÇÃO

 CLÁUDIO JOSÉ QUEIROZ BARROS
 ENG. CIVIL - CREA: 13.419 D / CE.



PREFEITURA MUNICIPAL DE IRAUÇUBA / CE.

DESENHO:	PRANCHA N°
01/01	15/16

SISTEMA INTEGRADO DE ABASTECIMENTO DE ÁGUA DAS LOCALIDADES DE MISSI, BOQUEIRÃO, SÃO JOSÉ E COITÉ, NO MUNICÍPIO DE IRAUÇUBA.

ADUTORA DE ÁGUA BRUTA 02: TRECHO EB II Á EB III
 PLANTA BAIXA E PERFIL LONGITUDINAL.

LOCAL:	DIVERSAS LOCALIDADES - ZONA RURAL - IRAUÇUBA / CE	
PROJETISTA:	CLÁUDIO JOSÉ QUEIROZ BARROS - ENG. CIVIL - CREA: 13.419 D / CE.	ESCALA:
PROPRIETÁRIO:	PREFEITURA MUNICIPAL DE IRAUÇUBA / CE - CNPJ: 07.6831.880/001-69	1/1000
DESENHISTA:	GILDERLAN SOARES	DATA:
ARQUIVO:	AAB TR02.DWG	FEV/2018



LEGENDAS DE DESENHOS



CURVA 22°



CURVA 45°



CURVA 90°



AÇUDE



BORDOS DA
ESTRADA



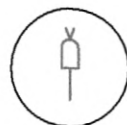
TUBULAÇÃO
Ø250mm



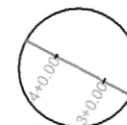
TALUDE



REGISTRO DE
DESCARGA



VENTOSA



ESTAQUEAMENTOS
DE 20 EM 20



CURVAS DE NÍVEL




EDIFICAÇÕES

APROVAÇÃO:

 PROPRIETÁRIO

 FISCALIZAÇÃO

CLÁUDIO JOSÉ QUEIROZ BARROS
 ENG. CIVIL - CREA: 13.419 D / CE.



**JOTA BARROS
 PROJETOS**
 RUA TABOÃO JOAQUIM COELHO 632, ALTOS
 FONE: (85) 3032-4255
 E-MAIL: contato@barrosprojetos.com.br
 www.jbarrosprojetos.com.br

PREFEITURA MUNICIPAL DE IRAUÇUBA / CE.

DESENHO:

PRANCHA N°

01/01

16/16

SISTEMA INTEGRADO DE ABASTECIMENTO DE ÁGUA DAS LOCALIDADES DE
 MISSI, BOQUEIRÃO, SÃO JOSÉ E COITÉ, NO MUNICÍPIO DE IRAUÇUBA.

ADUTORA DE ÁGUA BRUTA 02: TRECHO EB II Á EB III
 PLANTA BAIXA E PERFIL LONGITUDINAL.

LOCAL:

DIVERSAS LOCALIDADES - ZONA RURAL - IRAUÇUBA / CE

PROJETISTA:

CLÁUDIO JOSÉ QUEIROZ BARROS - ENG. CIVIL - CREA: 13.419 D / CE.

ESCALA:

PROPRIETÁRIO:

PREFEITURA MUNICIPAL DE IRAUÇUBA / CE - CNPJ: 07.6831.880/001-69

1/1000

DESENHISTA:

GILDERLAN SOARES

DATA:

ARQUIVO:

AAB TR02.DWG

FEV/2018



LEGENDAS DE DESENHOS



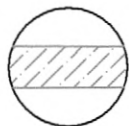
CURVA 22°



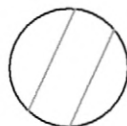
CURVA 45°



CURVA 90°



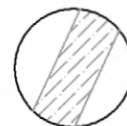
AÇUDE



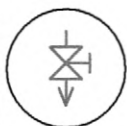
BORDOS DA
ESTRADA



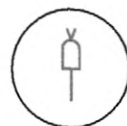
TUBULAÇÃO
Ø250mm



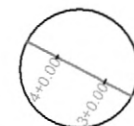
TALUDE



REGISTRO DE
DESCARGA



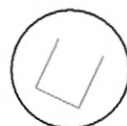
VENTOSA



ESTAQUEAMENTOS
DE 20 EM 20



CURVAS DE NÍVEL



EDIFICAÇÕES

APROVAÇÃO:

PROPRIETÁRIO

FISCALIZAÇÃO


 CLÁUDIO JOSÉ QUEIROZ BARROS
 ENG.º CIVIL - CREA: 13.419 D / CE.

DESENHO:

PRANCHA Nº

PREFEITURA MUNICIPAL DE IRAUÇUBA / CE.

01/01

01/22

SISTEMA INTEGRADO DE ABASTECIMENTO DE ÁGUA DAS LOCALIDADES DE
 MISSI, BOQUEIRÃO, SÃO JOSÉ E COITÉ, NO MUNICÍPIO DE IRAUÇUBA.

ADUTORA DE ÁGUA BRUTA 03: TRECHO EB III Á EB IV
 PLANTA BAIXA E PERFIL LONGITUDINAL.



LOCAL:

DIVERSAS LOCALIDADES - ZONA RURAL - IRAUÇUBA / CE

PROJETISTA:

CLÁUDIO JOSÉ QUEIROZ BARROS - ENG.º CIVIL - CREA: 13.419 D / CE.

ESCALA:

PROPRIETÁRIO:

PREFEITURA MUNICIPAL DE IRAUÇUBA / CE - CNPJ: 07.6831.880/001-69

1/1000

DESENHISTA:

GILDERLAN SOARES

DATA:

ARQUIVO:

AAB TR03.DWG

FEV/2018



LEGENDAS DE DESENHOS



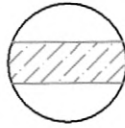
CURVA 22°



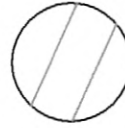
CURVA 45°



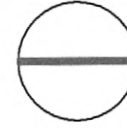
CURVA 90°



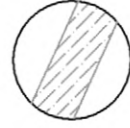
AÇUDE



BORDOS DA
ESTRADA



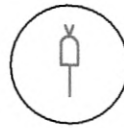
TUBULAÇÃO
Ø250mm



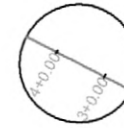
TALUDE



REGISTRO DE
DESCARGA



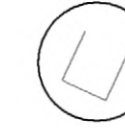
VENTOSA



ESTAQUEAMENTOS
DE 20 EM 20



CURVAS DE NÍVEL




EDIFICAÇÕES

APROVAÇÃO:

PROPRIETÁRIO

FISCALIZAÇÃO

CLÁUDIO JOSÉ QUEIROZ BARROS
ENG.º CIVIL - CREA: 13.419 D / CE.



**JOTA BARROS
PROJETOS**

RUA TABULEIRO JOAQUIM COELHO 622 ALTOS
FONE: (85) 3030-0989
EMAIL: contato@jbarrosprojetos.com.br
www.jbarrosprojetos.com.br

PREFEITURA MUNICIPAL DE IRAUÇUBA / CE.

DESENHO:

01/01

PRANCHA Nº

02/22

SISTEMA INTEGRADO DE ABASTECIMENTO DE ÁGUA DAS LOCALIDADES DE
MISSI, BOQUEIRÃO, SÃO JOSÉ E COITÉ, NO MUNICÍPIO DE IRAUÇUBA.

ADUTORA DE ÁGUA BRUTA 03: TRECHO EB III Á EB IV
PLANTA BAIXA E PERFIL LONGITUDINAL.

LOCAL:

DIVERSAS LOCALIDADES - ZONA RURAL - IRAUÇUBA / CE

PROJETISTA:

CLÁUDIO JOSÉ QUEIROZ BARROS - ENG.º CIVIL - CREA: 13.419 D / CE.

ESCALA:

PROPRIETÁRIO:

PREFEITURA MUNICIPAL DE IRAUÇUBA / CE - CNPJ: 07.6831.880/001-69

1/1000

DESENHISTA:

GILDERLAN SOARES

DATA:

ARQUIVO:

AAB TR03.DWG

FEV/2018





LEGENDAS DE DESENHOS



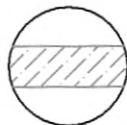
CURVA 22°



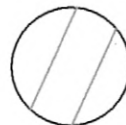
CURVA 45°



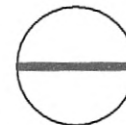
CURVA 90°



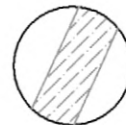
AÇUDE



BORDOS DA
ESTRADA



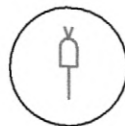
TUBULAÇÃO
Ø250mm



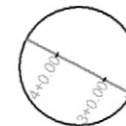
TALUDE



REGISTRO DE
DESCARGA



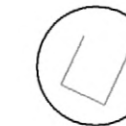
VENTOSA



ESTAQUEAMENTOS
DE 20 EM 20



CURVAS DE NÍVEL



EDIFICAÇÕES

APROVAÇÃO:

_____ PROPRIETÁRIO

_____ FISCALIZAÇÃO

CLÁUDIO JOSÉ QUEIROZ BARROS
ENG° CIVIL - CREA: 13.419 D / CE.



**JOTA BARROS
PROJETOS**
RUA TABELAÇO JOAQUIM COELHO 822, ALTOS
FONE: (051) 3032-5556
E-MAIL: contato@jbarrosprojetos.com.br
www.jbarrosprojetos.com.br

PREFEITURA MUNICIPAL DE IRAUÇUBA / CE.

DESENHO:	PRANCHA N°
01/01	03/22

**SISTEMA INTEGRADO DE ABASTECIMENTO DE ÁGUA DAS LOCALIDADES DE
MISSI, BOQUEIRÃO, SÃO JOSÉ E COITÉ, NO MUNICÍPIO DE IRAUÇUBA.**

**ADUTORA DE ÁGUA BRUTA 03: TRECHO EB III Á EB IV
PLANTA BAIXA E PERFIL LONGITUDINAL.**

LOCAL:	DIVERSAS LOCALIDADES - ZONA RURAL - IRAUÇUBA / CE	
PROJETISTA:	CLÁUDIO JOSÉ QUEIROZ BARROS - ENG° CIVIL - CREA: 13.419 D / CE.	ESCALA:
PROPRIETÁRIO:	PREFEITURA MUNICIPAL DE IRAUÇUBA / CE - CNPJ: 07.6831.880/001-69	1/1000
DESENHISTA:	GILDERLAN SOARES	DATA:
ARQUIVO:	AAB TR03.DWG	FEV/2018



LEGENDAS DE DESENHOS

CURVA 22°	CURVA 45°	CURVA 90°	AÇUDE	BORDOS DA ESTRADA	TUBULAÇÃO Ø250mm	TALUDE
REGISTRO DE DESCARGA	VENTOSA	ESTAQUEAMENTOS DE 20 EM 20	CURVAS DE NÍVEL	EDIFICAÇÕES		

APROVAÇÃO:

PROPRIETÁRIO

FISCALIZAÇÃO

CLÁUDIO JOSÉ QUEIROZ BARROS
ENG. CIVIL - CREA: 13.419 D / CE.



PREFEITURA MUNICIPAL DE IRAUÇUBA / CE.

DESENHO:

PRANCHA N°

01/01

04/22

**SISTEMA INTEGRADO DE ABASTECIMENTO DE ÁGUA DAS LOCALIDADES DE
MISSI, BOQUEIRÃO, SÃO JOSÉ E COITÉ, NO MUNICÍPIO DE IRAUÇUBA.**

**ADUTORA DE ÁGUA BRUTA 03: TRECHO EB III Á EB IV
PLANTA BAIXA E PERFIL LONGITUDINAL.**

LOCAL:	DIVERSAS LOCALIDADES - ZONA RURAL - IRAUÇUBA / CE	
PROJETISTA:	CLÁUDIO JOSÉ QUEIROZ BARROS - ENG. CIVIL - CREA: 13.419 D / CE.	ESCALA:
PROPRIETÁRIO:	PREFEITURA MUNICIPAL DE IRAUÇUBA / CE - CNPJ: 07.6831.880/001-69	1/1000
DESENHISTA:	GILDERLAN SOARES	DATA:
ARQUIVO:	AAB TR03.DWG	FEV/2018





LEGENDAS DE DESENHOS



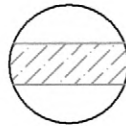
CURVA 22°



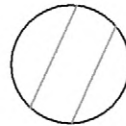
CURVA 45°



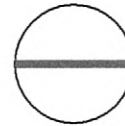
CURVA 90°



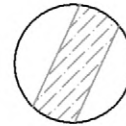
AÇUDE



BORDOS DA
ESTRADA



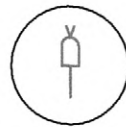
TUBULAÇÃO
Ø250mm



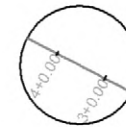
TALUDE



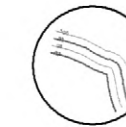
REGISTRO DE
DESCARGA



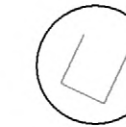
VENTOSA



ESTAQUEAMENTOS
DE 20 EM 20



CURVAS DE NÍVEL



EDIFICAÇÕES

APROVAÇÃO:

PROPRIETÁRIO

FISCALIZAÇÃO

CLÁUDIO JOSÉ QUEIROZ BARROS
ENG.º CIVIL - CREA: 13.419 D / CE.

DESENHO:

PRANCHA Nº

01/01

05/22

PREFEITURA MUNICIPAL DE IRAUÇUBA / CE.

SISTEMA INTEGRADO DE ABASTECIMENTO DE ÁGUA DAS LOCALIDADES DE
MISSI, BOQUEIRÃO, SÃO JOSÉ E COITÉ, NO MUNICÍPIO DE IRAUÇUBA.

ADUTORA DE ÁGUA BRUTA 03: TRECHO EB III Á EB IV
PLANTA BAIXA E PERFIL LONGITUDINAL.



RUA TABELÃO JOAQUIM COELHO 622, ALTOS
FONE: (85) 3032-0556
EMAIL: contato@barrosprojetos.com.br
www.jbarrosprojetos.com.br

LOCAL:

DIVERSAS LOCALIDADES - ZONA RURAL - IRAUÇUBA / CE

PROJETISTA:

CLÁUDIO JOSÉ QUEIROZ BARROS - ENG.º CIVIL - CREA: 13.419 D / CE.

ESCALA:

PROPRIETÁRIO:

PREFEITURA MUNICIPAL DE IRAUÇUBA / CE - CNPJ: 07.6831.880/001-69

1/1000

DESENHISTA:

GILDERLAN SOARES

DATA:

ARQUIVO:

AAB TR03.DWG

FEV/2018





LEGENDAS DE DESENHOS



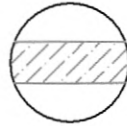
CURVA 22°



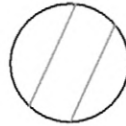
CURVA 45°



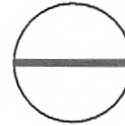
CURVA 90°



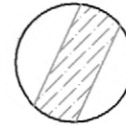
AÇUDE



BORDOS DA
ESTRADA



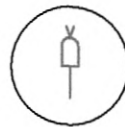
TUBULAÇÃO
Ø250mm



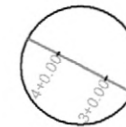
TALUDE



REGISTRO DE
DESCARGA



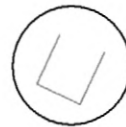
VENTOSA



ESTAQUEAMENTOS
DE 20 EM 20



CURVAS DE NÍVEL



EDIFICAÇÕES

APROVAÇÃO:

PROPRIETÁRIO

FISCALIZAÇÃO

CLÁUDIO JOSÉ QUEIROZ BARROS
ENG° CIVIL - CREA: 13.419 D / CE.



RUA TABELAJO JOAQUIM COELHO 422 - ALTOS
FONE: (85) 3525-0585
EMAIL: contato@barrosprojetos.com.br
www.barrosprojetos.com.br

PREFEITURA MUNICIPAL DE IRAUÇUBA / CE.

DESENHO:

PRANCHA N°

01/01

06/22

SISTEMA INTEGRADO DE ABASTECIMENTO DE ÁGUA DAS LOCALIDADES DE
MISSI, BOQUEIRÃO, SÃO JOSÉ E COITÉ, NO MUNICÍPIO DE IRAUÇUBA.

ADUTORA DE ÁGUA BRUTA 03: TRECHO EB III Á EB IV
PLANTA BAIXA E PERFIL LONGITUDINAL.

LOCAL: DIVERSAS LOCALIDADES - ZONA RURAL - IRAUÇUBA / CE

PROJETISTA: CLÁUDIO JOSÉ QUEIROZ BARROS - ENG° CIVIL - CREA: 13.419 D / CE.

ESCALA:

PROPRIETÁRIO: PREFEITURA MUNICIPAL DE IRAUÇUBA / CE - CNPJ: 07.6831.880/001-69

1/1000

DESENHISTA: GILDERLAN SOARES

DATA:

ARQUIVO: AAB TR03.DWG

FEV/2018



LEGENDAS DE DESENHOS

CURVA 22°	CURVA 45°	CURVA 90°	AÇUDE	BORDOS DA ESTRADA	TUBULAÇÃO Ø250mm	TALUDE
REGISTRO DE DESCARGA	VENTOSA	ESTAQUEAMENTOS DE 20 EM 20	CURVAS DE NÍVEL	EDIFICAÇÕES		

APROVAÇÃO:

PROPRIETÁRIO

FISCALIZAÇÃO

CLÁUDIO JOSÉ QUEIROZ BARROS
ENG.º CIVIL - CREA: 13.419 D / CE.



RUA TABELÃO JOAQUIM COELHO 622, ALTOS
FONE: (86) 3032-0596
E-MAIL: contato@jbarrosprojetos.com.br
www.jbarrosprojetos.com.br

PREFEITURA MUNICIPAL DE IRAUÇUBA / CE.

DESENHO:

01/01

PRANCHA N.º

07/22

SISTEMA INTEGRADO DE ABASTECIMENTO DE ÁGUA DAS LOCALIDADES DE MISSI, BOQUEIRÃO, SÃO JOSÉ E COITÉ, NO MUNICÍPIO DE IRAUÇUBA.

ADUTORA DE ÁGUA BRUTA 03: TRECHO EB III Á EB IV
PLANTA BAIXA E PERFIL LONGITUDINAL.

LOCAL:	DIVERSAS LOCALIDADES - ZONA RURAL - IRAUÇUBA / CE		
PROJETISTA:	CLÁUDIO JOSÉ QUEIROZ BARROS - ENG.º CIVIL - CREA: 13.419 D / CE.	ESCALA:	
PROPRIETÁRIO:	PREFEITURA MUNICIPAL DE IRAUÇUBA / CE - CNPJ: 07.6831.880/001-69	1/1000	
DESENHISTA:	GILDERLAN SOARES	DATA:	
ARQUIVO:	AAB TR03.DWG	FEV/2018	

LEGENDAS DE DESENHOS



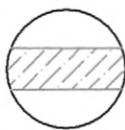
CURVA 22°



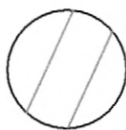
CURVA 45°



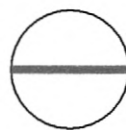
CURVA 90°



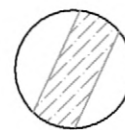
AÇUDE



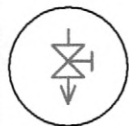
BORDOS DA
ESTRADA



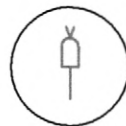
TUBULAÇÃO
Ø250mm



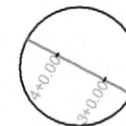
TALUDE



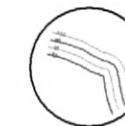
REGISTRO DE
DESCARGA



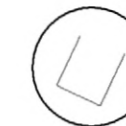
VENTOSA



ESTAQUEAMENTOS
DE 20 EM 20



CURVAS DE NÍVEL



EDIFICAÇÕES

APROVAÇÃO:

 PROPRIETÁRIO

 FISCALIZAÇÃO

 CLÁUDIO JOSÉ QUEIROZ BARROS
 ENG. CIVIL - CREA: 13.419 D / CE.



PREFEITURA MUNICIPAL DE IRAUÇUBA / CE.

DESENHO:

01/01

PRANCHA N°

08/22

SISTEMA INTEGRADO DE ABASTECIMENTO DE ÁGUA DAS LOCALIDADES DE
 MISSI, BOQUEIRÃO, SÃO JOSÉ E COITÉ, NO MUNICÍPIO DE IRAUÇUBA.

ADUTORA DE ÁGUA BRUTA 03: TRECHO EB III Á EB IV
 PLANTA BAIXA E PERFIL LONGITUDINAL.

LOCAL: DIVERSAS LOCALIDADES - ZONA RURAL - IRAUÇUBA / CE

PROJETISTA: CLÁUDIO JOSÉ QUEIROZ BARROS - ENG. CIVIL - CREA: 13.419 D / CE.

ESCALA:

PROPRIETÁRIO: PREFEITURA MUNICIPAL DE IRAUÇUBA / CE - CNPJ: 07.6831.880/001-69

1/1000

DESENHISTA: GILDERLAN SOARES

DATA:

ARQUIVO: AAB TR03.DWG

FEV/2018





LEGENDAS DE DESENHOS



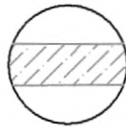
CURVA 22°



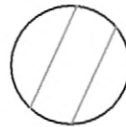
CURVA 45°



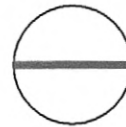
CURVA 90°



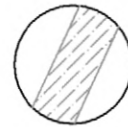
AÇUDE



BORDOS DA
ESTRADA



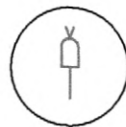
TUBULAÇÃO
Ø250mm



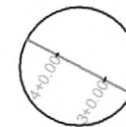
TALUDE



REGISTRO DE
DESCARGA



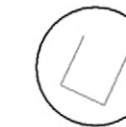
VENTOSA



ESTAQUEAMENTOS
DE 20 EM 20



CURVAS DE NÍVEL




EDIFICAÇÕES

APROVAÇÃO:

PROPRIETÁRIO

FISCALIZAÇÃO

CLÁUDIO JOSÉ QUEIROZ BARROS
ENG. CIVIL - CREA: 13.419 D / CE.



**JOTA BARROS
PROJETOS**
RUA TABULEIRO JOAQUIM COELHO 622, ALTOS
FONE: (85) 3052-0559
E-MAIL: contato@jbarrosprojetos.com.br
www.jbarrosprojetos.com.br

PREFEITURA MUNICIPAL DE IRAUÇUBA / CE.

DESENHO:

01/01

FRANCHA Nº

09/22

SISTEMA INTEGRADO DE ABASTECIMENTO DE ÁGUA DAS LOCALIDADES DE
MISSI, BOQUEIRÃO, SÃO JOSÉ E COITÉ, NO MUNICÍPIO DE IRAUÇUBA.

ADUTORA DE ÁGUA BRUTA 03: TRECHO EB III Á EB IV
PLANTA BAIXA E PERFIL LONGITUDINAL.

LOCAL:

DIVERSAS LOCALIDADES - ZONA RURAL - IRAUÇUBA / CE

PROJETISTA:

CLÁUDIO JOSÉ QUEIROZ BARROS - ENG. CIVIL - CREA: 13.419 D / CE.

ESCALA:

1/1000

PROPRIETÁRIO:

PREFEITURA MUNICIPAL DE IRAUÇUBA / CE - CNPJ: 07.6831.880/001-69

DESENHISTA:

GILDERLAN SOARES

DATA:

FEV/2018

ARQUIVO:

AAB TR03.DWG





LEGENDAS DE DESENHOS



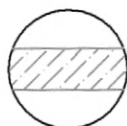
CURVA 22°



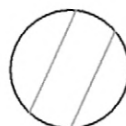
CURVA 45°



CURVA 90°



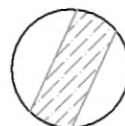
AÇUDE



BORDOS DA
ESTRADA



TUBULAÇÃO
Ø250mm



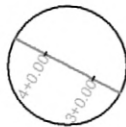
TALUDE



REGISTRO DE
DESCARGA



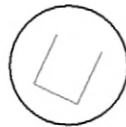
VENTOSA



ESTAQUEAMENTOS
DE 20 EM 20



CURVAS DE NÍVEL



EDIFICAÇÕES

APROVAÇÃO:

PROPRIETÁRIO

FISCALIZAÇÃO

CLÁUDIO JOSÉ QUEIROZ BARROS
ENG. CIVIL - CREA: 13.419 D / CE.



PREFEITURA MUNICIPAL DE IRAUÇUBA / CE.

DESENHO:

PRANCHA N°

01/01

10/22

SISTEMA INTEGRADO DE ABASTECIMENTO DE ÁGUA DAS LOCALIDADES DE
MISSI, BOQUEIRÃO, SÃO JOSÉ E COITÉ, NO MUNICÍPIO DE IRAUÇUBA.

ADUTORA DE ÁGUA BRUTA 03: TRECHO EB III Á EB IV
PLANTA BAIXA E PERFIL LONGITUDINAL.

LOCAL: DIVERSAS LOCALIDADES - ZONA RURAL - IRAUÇUBA / CE

PROJETISTA: CLÁUDIO JOSÉ QUEIROZ BARROS - ENG. CIVIL - CREA: 13.419 D / CE.

ESCALA:

PROPRIETÁRIO: PREFEITURA MUNICIPAL DE IRAUÇUBA / CE - CNPJ: 07.6831.880/001-69

1/1000

DESENHISTA: GILDERLAN SOARES

DATA:

ARQUIVO: AAB TR03.DWG

FEV/2018





LEGENDAS DE DESENHOS



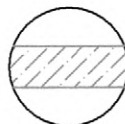
CURVA 22°



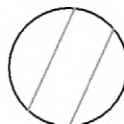
CURVA 45°



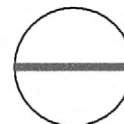
CURVA 90°



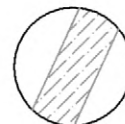
AÇUDE



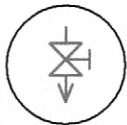
BORDOS DA
ESTRADA



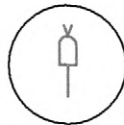
TUBULAÇÃO
Ø250mm



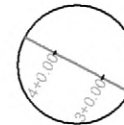
TALUDE



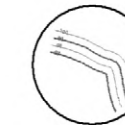
REGISTRO DE
DESCARGA



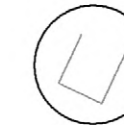
VENTOSA



ESTAQUEAMENTOS
DE 20 EM 20



CURVAS DE NÍVEL




EDIFICAÇÕES

APROVAÇÃO:

PROPRIETÁRIO

FISCALIZAÇÃO

CLÁUDIO JOSÉ QUEIROZ BARROS
ENG.º CIVIL - CREA: 13.419 D / CE.



RUA TABELÃO JOAQUIM COELHO 622, ALTOS
FONE: (85) 3634-9259
E-MAIL: contato@jbarrosprojetos.com.br
www.jbarrosprojetos.com.br

PREFEITURA MUNICIPAL DE IRAUÇUBA / CE.

DESENHO:

01/01

PRANCHA N°

11/22

SISTEMA INTEGRADO DE ABASTECIMENTO DE ÁGUA DAS LOCALIDADES DE
MISSI, BOQUEIRÃO, SÃO JOSÉ E COITÉ, NO MUNICÍPIO DE IRAUÇUBA.

ADUTORA DE ÁGUA BRUTA 03: TRECHO EB III Á EB IV
PLANTA BAIXA E PERFIL LONGITUDINAL.

LOCAL: DIVERSAS LOCALIDADES - ZONA RURAL - IRAUÇUBA / CE

PROJETISTA: CLÁUDIO JOSÉ QUEIROZ BARROS - ENG.º CIVIL - CREA: 13.419 D / CE.

ESCALA:

PROPRIETÁRIO: PREFEITURA MUNICIPAL DE IRAUÇUBA / CE - CNPJ: 07.6831.880/001-69

1/1000

DESENHISTA: GILDERLAN SOARES

DATA:

ARQUIVO: AAB TR03.DWG

FEV/2018

