



E-Mail



Mais ▾



Criar email

Caixa de entrada (213)

Rascunhos (320)

Enviados

Spam (20)**Lixeira (69)**

CRC

Educação

Fardamentos

INFRAESTRUTURA

SEAGRI

SOLICITAÇÃO DE COTAÇÃO DE PREÇO VIABILIDADE AMBIENTAL

Mensagem 10 de 16

**Você**Para: geoplan.contato@yahoo...

29/05/2020 11:04

Visualizar anexo

--

Bom Dia,

Vimos por meio deste, solicitar cotação de preço referente a Viabilidade Ambiental,

Ficamos à disposição para qualquer informação,

Grata,

Romina Santana

Departamento de Compras

Prefeitura de Irauçuba/CE



43% usado

web

E-Mail



Criar email

Caixa de entrada (212)

Rascunhos (320)

Enviados

Spam (19)

Lixeira (64)

CRC

Educação

Fardamentos

INFRAESTRUTURA

SEAGRI

Mensagem 4 de 10

Re: Cotação Viabilidade Ambiental EVA - Abatedouro de Irauçuba - Proposta Geoplan

G

GEOPLAN CONSULTO...



Para: ▾

04/06/2020 11:55

Visualizar anexo

Segue proposta assinada.

Contato:

Geoplan Consultoria, Meio Ambiente e Serviços LTDA

CNPJ: 08.864.791/0001-00

Seja consciente: REUSE. REDUZA. RECICLE.

Em quinta-feira, 4 de junho de 2020 11:48:21 BRT, GEOPLAN CONSULTORIA <geoplan.contato@yahoo.com.br> escreveu:

Prezados, Bom Dia!

Conforme solicitado, segue em anexo a proposta da GEOPLAN - Consultoria, Meio Ambiente e Serviços Ltda-EPP para confecção de Estudo de Viabilidade Ambiental (EVA) conforme termo de referencia.

Contato:

Geoplan Consultoria, Meio Ambiente e Serviços LTDA

CNPJ: 08.864.791/0001-00

Seja consciente: REUSE. REDUZA. RECICLE.



1 anexo

COTAÇÃO DE PREÇO




PREFEITURA MUNICIPAL DE IRAUÇUBA-CE

SETOR DE COMPRAS

OBJETIVO: CONTRATAÇÃO DE PESSOA JURIDICA PARA REALIZAÇÃO DE ESTUDO DE VIABILIDADE.

ITEM	DESCRIÇÃO	UND	QUANT.	VALOR UNIT.	VALOR TOTAL
1	Especificação: REFERENTE À IMPLANTAÇÃO DO PROJETO ABATEDOURO PÚBLICO DO MUNÍCIPIO DE IRAUÇUBA/CE, DE RESPONSABILIDADE DA SECRETARIA DE INFRAESTRUTURA. DADOS TÉCNICOS DO REFERIDO ESTUDO: I) LEVANTAMENTO PLANIALTIMÉTRICO COM TODOS OS DETALHES FÍSICOS NATURAIS E/OU ARTIFICIAIS, COM INDICAÇÃO DAS VIAS PÚBLICAS DE ACESSO AO MATADOURO, INDICAÇÃO DA DISTÂNCIA A RECURSOS HÍDRICOS PRÓXIMOS, BEM COMO SUAS ÁREAS DE PRESERVAÇÃO PERMANENTE - APP, CONFORME PRECONIZAR A RESOLUÇÃO CONAMA n.º302/2002; II) PLANTA DE SITUAÇÃO E LOCAÇÃO GEORREFERÊNTE DAS ALTERNATIVAS LOCACIONAIS PROPOSTAS E SUAS RESPECTIVAS DISTÂNCIAS PARA A SEDE MUNICIPAL E PARA RECURSOS HÍDRICOS CONSIDERASDOS; III) PLANTA DE SITUAÇÃO E LOCAÇÃO GEORREFERENCIADA DA ÁREA ESCOLHIDA INFORMANDO AS DISTÂNCIAS PARA AEROPORTOS E PISTAS DE POUSO AUTORIZADAS NA REGIÃO; IV) ESTUDOS GEOTÉCNICOS (TESTE DE ABSORÇÃO DO SOLO, EM LITROS/M2 X DIA, DETERMINAÇÃO DO NÍVEL DO LENÇOL FREÁTICO E OUTROS) COM A ART DOS RESPONSÁVEIS E INFORMAR SE A ÁREA É SUJEITA A INUDAÇÃO OU NÃO; V) ESTUDO DA DIREÇÃO DOS VENTOS; VI) PROJETOS DE ARQUITETURA E DE INTALAÇÕES	SERV.	01	R\$ 33.000,00	R\$ 33.000,00

<p>HIDRO-SANITÁRIAS, COMPLETOS, INCLUINDO PROJETO DA ESTAÇÃO DE TRATAMENTO DOS EFLUENTES GERADOS, COM MEMORIAL DESCRITIVO E ART DOS RESPONSÁVEIS PELA ELABORAÇÃO DOS MESMOS; VII) MEMORIAL DESCRITIVO E DETALHADO DO SISTEMA DE TRATAMENTO QUE SERÁ EMPREGADO AOS EFLUENTES LÍQUIDOS GERADOS PELO ABATEDOUROS (O QUE SERÁ FEITO COM A LINHA VERMELHA E COM A LINHA VERDE, QUAL O TRATAMENTO E DESTINO QUE SERÁ DADO A CADA UMA DELAS, QUAL O DESTINO DO EFLUENTE TRATADO, ETC); VIII) ADEQUAÇÃO DO EMPREENDIMENTO AOS PROGRAMAS/PLANOS PÚBLICOS EXISTENTES E PROGRAMADOS PARA A ÁREA.</p>				
<p>VALOR GLOBAL:</p>				<p>R\$ 33.000,00</p>

VALOR TOTAL: R\$ 33.000,00 (trinta e três mil reais)

PROPONENTE: GEOPLAN – Consultoria, Meio Ambiente e Serviços Ltda - EPP

CNPJ: 08.864.791/0001-00

RESP.PELA COTAÇÃO: Eng. Sanitarista Kaio Castelo (sócio/administrador)

DATA: 04/06/2020

PROPOSTA VALIDA POR 60 DIAS



GEOPLAN – CONSULTORIA, MEIO AMBIENTE E SERVIÇOS LTDA EPP

08.864.791/0001-00



E-Mail

Mais ▾

Mensagem 4 de 15

COTAÇÃO DE VIABILIDADE



Criar email

Caixa de entrada (212)

Rascunhos (320)

Enviados

Spam (19)

Lixeira (64)

CRC

Educação

Fardamentos

INFRAESTRUTURA

SEAGRI

Você

Para: ENAV ENGENHARIA ▾



03/06/2020 18:07

Visualizar anexo

Vimos por meio deste, solicitar cotação de preço referente a cotação de viabilidade,

Ficamos à disposição para qualquer informação,

Grata,


Romina Santana

Departamento de Compras

Prefeitura de Irauçuba/CE



42% usado



E-Mail



Mais ▾



Mensagem 3 de 10



Criar email

Caixa de entrada (212)

Rascunhos (320)

Enviados

Spam (19)**Lixeira (64)**

CRC

Educação

Fardamentos

INFRAESTRUTURA

SEAGRI

RE: COTAÇÃO DE VIABILIDADE

E

ENAV ENGENHARIA

Para: ▾

04/06/2020 15:36

Visualizar anexo

BOA TARDE,

SEGUE NOSSA PROPOSTA PARA EXECUÇÃO DOS SERVIÇOS MENCIONADOS NO OBJETO.

ATT

IGNÁCIO COSTA FILHO

De: compras@iraucuba.ce.gov.br

<compras@iraucuba.ce.gov.br>

Enviado: quarta-feira, 3 de junho de 2020 18:07**Para:** ENAV ENGENHARIA <enaveng@hotmail.com>**Assunto:** COTAÇÃO DE VIABILIDADE

Vimos por meio deste, solicitar cotação de preço referente a cotação de viabilidade,

Ficamos à disposição para qualquer informação,

Grata,

Romina Santana
Departamento de Compras
Prefeitura de Irauçuba/CE



42% usado

ENAV PRESTAÇÃO DE SERVIÇOS DE ENGENHARIA LTDA
07.777.908/0001-55

COTAÇÃO DE PREÇO



À PREFEITURA MUNICIPAL DE IRAUÇUBA-CE

SETOR DE COMPRAS

OBJETIVO: CONTRATAÇÃO DE PESSOA JURIDICA PARA REALIZAÇÃO DE ESTUDO DE VIABILIDADE.

ITEM	DESCRIÇÃO	UND	QUANT.	VALOR UNIT.	VALOR TOTAL
1	Especificação: REFERENTE À IMPLANTAÇÃO DO PROJETO ABATEDOURO PÚBLICO DO MUNICÍPIO DE IRAUÇUBA/CE, DE RESPONSABILIDADE DA SECRETARIA DE INFRAESTRUTURA. DADOS TÉCNICOS DO REFERIDO ESTUDO: I) LEVANTAMENTO PLANIALTIMÉTRICO COM TODOS OS DETALHES FÍSICOS NATURAIS E/OU ARTIFICIAIS, COM INDICAÇÃO DAS VIAS PÚBLICAS DE ACESSO AO MATADOURO, INDICAÇÃO DA DISTÂNCIA A RECURSOS HÍDRICOS PRÓXIMOS, BEM COMO SUAS ÁREAS DE PRESERVAÇÃO PERMANENTE - APP, CONFORME PRECONIZAR A RESOLUÇÃO CONAMA n.º302/2002; II) PLANTA DE SITUAÇÃO E LOCAÇÃO GEORREFERENTE DAS ALTERNATIVAS LOCACIONAIS PROPOSTAS E SUAS RESPECTIVAS DISTÂNCIAS PARA A SEDE MUNICIPAL E PARA RECURSOS HÍDRICOS CONSIDERADOS; III) PLANTA DE SITUAÇÃO E LOCAÇÃO GEORREFERENCIADA DA ÁREA ESCOLHIDA INFORMANDO AS DISTÂNCIAS PARA AEROPORTOS E PISTAS DE POUSO AUTORIZADAS NA REGIÃO; IV) ESTUDOS GEOTÉCNICOS (TESTE DE ABSORÇÃO DO SOLO, EM LITROS/M2 X DIA, DETERMINAÇÃO DO NÍVEL DO LENÇOL FREÁTICO E OUTROS) COM A ART DOS RESPONSÁVEIS E INFORMAR SE A ÁREA É SUJEITA A INUDAÇÃO OU	SERV.	01	32.300,00	32.300,00

ENAV PRESTAÇÃO DE SERVIÇOS DE ENGENHARIA LTDA
07.777.908/0001-55



	NÃO; V) ESTUDO DA DIREÇÃO DOS VENTOS; VI) PROJETOS DE ARQUITETURA E DE INTALAÇÕES HIDRO-SANITÁRIAS, COMPLETOS, INCLUINDO PROJETO DA ESTAÇÃO DE TRATAMENTO DOS EFLUENTES GERADOS, COM MEMORIAL DESCRITIVO E ART DOS RESPONSÁVEIS PELA ELABORAÇÃO DOS MESMOS; VII) MEMORIAL DESCRITIVO E DETALHADO DO SISTEMA DE TRATAMENTO QUE SERÁ EMPREGADO AOS EFLUENTES LÍQUIDOS GERADOS PELO ABATEDOUROS (O QUE SERÁ FEITO COM A LINHA VERMELHA E COM A LINHA VERDE, QUAL O TRATAMENTO E DESTINO QUE SERÁ DADO A CADA UMA DELAS, QUAL O DESTINO DO EFLUENTE TRATADO, ETC); VIII) ADEQUAÇÃO DO EMPREENDIMENTO AOS PROGRAMAS/PLANOS PÚBLICOS EXISTENTES E PROGRAMADOS PARA A ÁREA.				
VALOR GLOBAL: Trinta e Dois Mil e Trezentos Reais					R\$ 32.300,00

VALOR TOTAL: R\$ 32.300,00 (Trinta e Dois Mil e Trezentos Reais)

PROPONENTE: ENAV PRESTAÇÃO DE SERVIÇOS DE ENGENHARIA LTDA

CNPJ: 07.777.908/0001-55


RESP.PELA COTAÇÃO: IGNÁCIO COSTA FILHO

DATA: 04/06/2020

PROPOSTA VALIDA POR 60 DIAS



Ignácio Costa Filho
Engenheiro Civil
RNP: 060415087-3



E-Mail



Mais ▾



Criar email

Mensagem 3 de 16

COTAÇÃO DE VIABILIDADE

**Caixa de entrada (213)**

Rascunhos (320)

Enviados

Spam (20)**Lixeira (69)**

CRC

Educação

Fardamentos

INFRAESTRUTURA

SEAGRI

C

Você

Para: marcelo@emisambiental...

03/06/2020 18:12

Visualizar anexo

Vimos por meio deste, solicitar cotação de preço referente a cotação de viabilidade,

Ficamos à disposição para qualquer informação,

Grata,

Romina Santana

Departamento de Compras


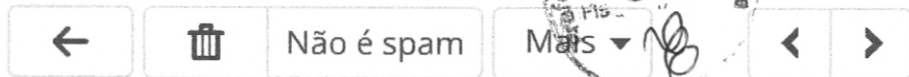
Prefeitura de Irauçuba/CE



43% usado



E-Mail



Criar email

Caixa de entrada (212)

Rascunhos (320)

Enviados

Spam (19)**Lixeira (64)**

CRC

Educação

Fardamentos

INFRAESTRUTURA

SEAGRI

VIABILIDADE

Mensagem 7 de 23

M Marcelo

Para: ▾



04/06/2020 10:06

Visualizar anexo

Bom dia!! Segue a cotação conforme solicitado

Marcelo Martins

Diretor

(88) 99222-8938/ (88) 99420-3305
 atendimento@emisambiental.com.br
 Rua Eduardo Coelho Moita, 3138, Laurdo,
Tangará-CE

**De:** compras@iraucuba.ce.gov.br

[mailto:compras@iraucuba.ce.gov.br]

Enviada em: quarta-feira, 3 de junho de 2020 18:12**Para:** marcelo@emisambiental.com.br**Assunto:** COTAÇÃO DE VIABILIDADE

Vimos por meio deste, solicitar cotação de preço referente a cotação de viabilidade,

Ficamos à disposição para qualquer informação,



42% usado

Grata

COTAÇÃO DE PREÇO
PREFEITURA MUNICIPAL DE IRAUÇUBA-CE
SETOR DE COMPRAS

OBJETIVO: CONTRATAÇÃO DE PESSOA JURIDICA PARA REALIZAÇÃO DE ESTUDO DE VIABILIDADE.

ITEM	DESCRIÇÃO	UND	Qde	VALOR UNIT.	VALOR TOTAL
1	Especificação: REFERENTE À IMPLANTAÇÃO DO PROJETO ABATEDOURO PÚBLICO DO MUNICÍPIO DE IRAUÇUBA/CE, DE RESPONSABILIDADE DA SECRETARIA DE INFRAESTRUTURA. DADOS TÉCNICOS DO REFERIDO ESTUDO: I) LEVANTAMENTO PLANIALTIMÉTRICO COM TODOS OS DETALHES FÍSICOS NATURAIS E/OU ARTIFICIAIS, COM INDICAÇÃO DAS VIAS PÚBLICAS DE ACESSO AO MATADOURO, INDICAÇÃO DA DISTÂNCIA A RECURSOS HÍDRICOS PRÓXIMOS, BEM COMO SUAS ÁREAS DE PRESERVAÇÃO PERMANENTE - APP, CONFORME PRECONIZAR A RESOLUÇÃO CONAMA n.º302/2002; II) PLANTA DE SITUAÇÃO E LOCAÇÃO GEORREFERENTE DAS ALTERNATIVAS LOCACIONAIS PROPOSTAS E SUAS RESPECTIVAS DISTÂNCIAS PARA A SEDE MUNICIPAL E PARA RECURSOS HÍDRICOS CONSIDERADOS; III) PLANTA DE SITUAÇÃO E LOCAÇÃO GEORREFERENCIADA DA ÁREA ESCOLHIDA INFORMANDO AS DISTÂNCIAS PARA AEROPORTOS E PISTAS DE POUSO AUTORIZADAS NA REGIÃO; IV) ESTUDOS GEOTÉCNICOS (TESTE DE ABSORÇÃO DO SOLO, EM LITROS/M2 X DIA, DETERMINAÇÃO DO NÍVEL DO LENÇOL FREÁTICO E OUTROS) COM A ART DOS RESPONSÁVEIS E INFORMAR SE A ÁREA É SUJEITA A INUDAÇÃO OU NÃO; V) ESTUDO DA DIREÇÃO DOS VENTOS; VI) PROJETOS DE ARQUITETURA E DE INTALAÇÕES HIDRO-SANITÁRIAS, COMPLETOS, INCLUINDO PROJETO DA ESTAÇÃO DE TRATAMENTO DOS EFLUENTES GERADOS, COM MEMORIAL DESCRITIVO E ART DOS RESPONSÁVEIS PELA ELABORAÇÃO DOS MESMOS; VII) MEMORIAL	SERV.	01	R\$ 31.000,00	R\$ 31.000,00

<p>DESCRIPTIVO E DETALHADO DO SISTEMA DE TRATAMENTO QUE SERÁ EMPREGADO AOS EFLUENTES LÍQUIDOS GERADOS PELO ABATEDOUROS (O QUE SERÁ FEITO COM A LINHA VERMELHA E COM A LINHA VERDE, QUAL O TRATAMENTO E DESTINO QUE SERÁ DADO A CADA UMA DELAS, QUAL O DESTINO DO EFLUENTE TRATADO, ETC); VIII) ADEQUAÇÃO DO EMPREENDIMENTO AOS PROGRAMAS/PLANOS PÚBLICOS EXISTENTES E PROGRAMADOS PARA A ÁREA.</p>				
<p>VALOR GLOBAL: R\$ 31.000,00 Trinta e hum mil reais</p>				

VALOR TOTAL: R\$ 31.000,00 (TRINTA E HUM MIL REAIS)

PROPONENTE: M M DE MENDONCA


CNPJ: 22.133.509/0001-45

END: RUA EDUARDO COELHO MOITA Nº 313 – B – LAURÃO - TIANGUÁ

RESP.PELA COTAÇÃO: MARCELO MARTINS DE MENDONÇA

DATA: 04/06/2020

VALIDADE DA PROPOSTA: 60 DIAS



Marcelo Martins de Mendonça
Proprietário